

Poursuivre votre découverte

Pour poursuivre votre découverte du village, nous vous proposons deux parcours extraits du carto-guide *Espaces naturels gardois, Vallée du Vidourle, Pays de Sommières*.

Les châteaux

Circuit de découverte du riche passé de Villevieille : châteaux, vieux mas, fontaines, lavoirs...

Distance : 6,9km. Dénivelé positif : 99 m. Durée : 2h10. Niveau : moyen



Départ de Villevieille, à proximité du Château, suivre la direction Hauts de Catet puis Mas Baudran. Ensuite retour à Villevieille par le Château de Villevieille.

A savoir : le château de Villevieille date du XI^e siècle ainsi que l'atteste un acte de Bernard III en 1041. Il se trouve à un emplacement stratégique dominant la plaine du Vidourle et dispose d'eau en abondance. Deux cents ans plus tard, le château devient propriété royale. Le baron Bermond, ayant pris parti contre le roi de France pendant la guerre des Albigeois, voit son château rasé. Il sera reconstruit au XIII^e siècle pour une partie et à la Renaissance pour une autre. Château privé ouvert au public. (renseignements Office de Tourisme).



Dépliant édité par la Communauté de communes du Pays de Sommières et son Office de tourisme.

www.ccpaysdesommieres.fr

Retrouvez l'ensemble des livres des parcours de Géocaching sur le site internet de l'Office de Tourisme du Pays de Sommières www.ot-sommieres.com

Les Olivettes

Au cours de cette promenade, vous pourrez admirer la vue sur le village et les Cévennes au loin.

Distance : 4,3km. Dénivelé positif : 70 m. Durée : 1h15. Niveau : facile



Départ de Villevieille, à proximité du Château, suivre la direction Hauts de Catet puis Mas Baudran. Ensuite retour à Villevieille par le Château de Villevieille.

A savoir : jusque dans les années 50, chaque famille possédait une olivette lui permettant de produire son huile d'olive pour l'année, principale source de matière grasse dans le sud de la France. Lors du gel de 1956, la grande majorité des oliviers fut détruite. Nombre de moulins ont fermé mais le moulin coopératif de Villevieille est resté en activité. Il est aujourd'hui l'un des plus renommés. En 2008, il a obtenu la plus haute distinction internationale accordée à une huile d'olive : le prix « Mario Solinas ».

A voir aussi

- Le lavoir couvert et ses trois bassins où les lavandières venaient laver leur linge.
- Les Capitelles, abris pour les outils, les matériaux ou les hommes.
- Fontronde, construction en pierre taillée qui canalise l'eau jusqu'au lavoir.
- Le château de Pondres du XII^e siècle dans un grand parc arboré.

La tour de l'horloge

Coordonnées GPS du cinquième indice :
Latitude 43.788366 Longitude 4.096932



L'ancienne porte du village fortifié, surmontée de son campanile* en fer, abrite une cloche du milieu du XIX^e siècle.

Après la Révolution de 1790, le conseil municipal projette l'édification d'une tour supportant une horloge, sur la porte des remparts. En 1843, une cloche de 220 kg remplace la cloche initiale fêlée devenue inaudible. L'année suivante, un cadran est apposé sur la façade du levant.

En 1891, Arsène Cretin, horloger de Morbier dans le Jura, installe le nouveau dispositif mécanique de l'horloge, modèle de précision et de robustesse. Il fonctionne toujours.

*Un campanile est une tour qui abritant des cloches qui servent à appeler les fidèles à la prière.

Enigme 5

Trouvez la valeur de E pour obtenir les coordonnées de la cache finale.

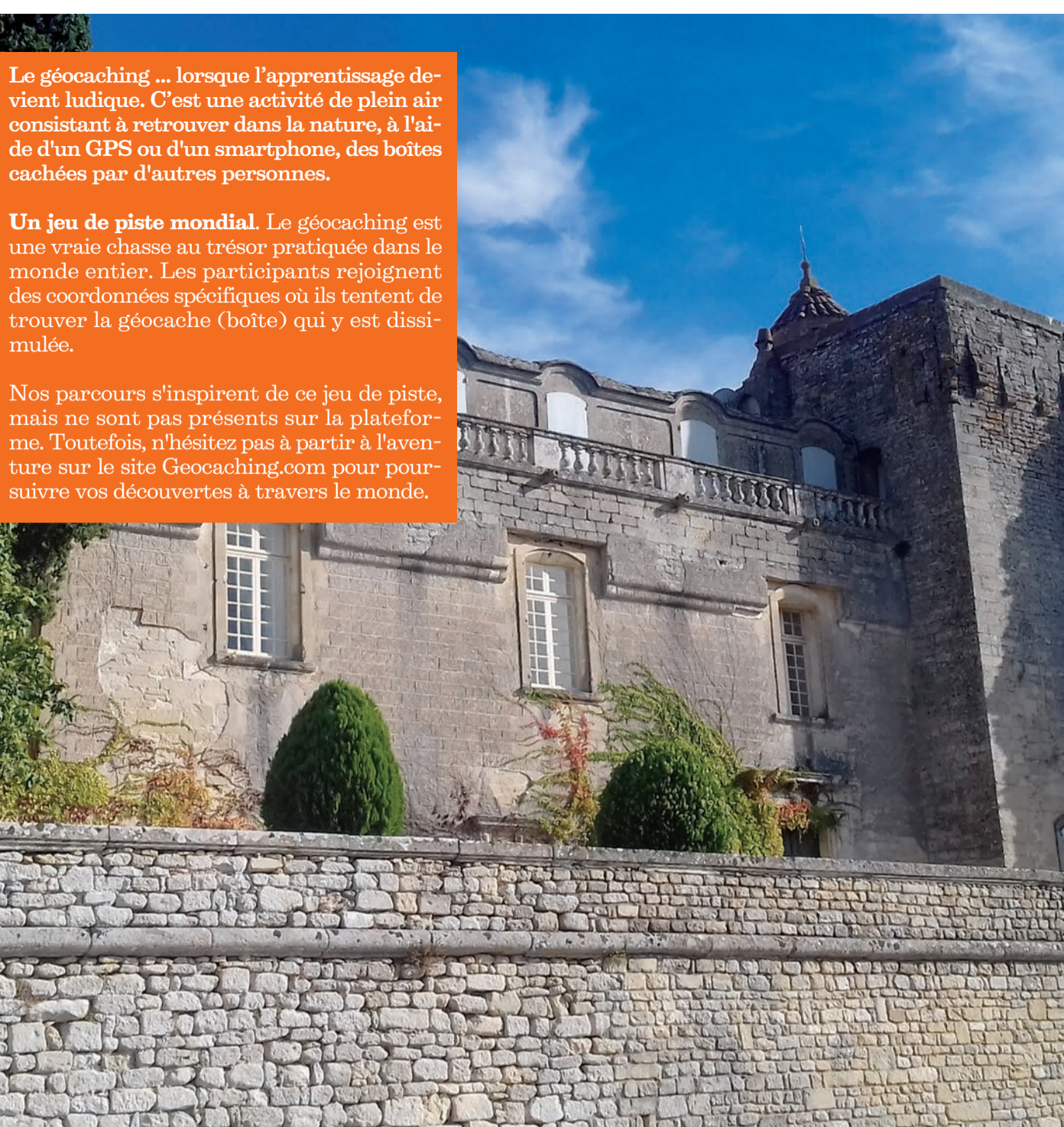
E = le nombre de meurtrières sous l'horloge + 5

Prenez bien note de la valeur de E

Le géocaching ... lorsque l'apprentissage devient ludique. C'est une activité de plein air consistant à retrouver dans la nature, à l'aide d'un GPS ou d'un smartphone, des boîtes cachées par d'autres personnes.

Un jeu de piste mondial. Le géocaching est une vraie chasse au trésor pratiquée dans le monde entier. Les participants rejoignent des coordonnées spécifiques où ils tentent de trouver la géocache (boîte) qui y est dissimulée.

Nos parcours s'inspirent de ce jeu de piste, mais ne sont pas présents sur la plateforme. Toutefois, n'hésitez pas à partir à l'aventure sur le site Geocaching.com pour poursuivre vos découvertes à travers le monde.



Les fouilles du site des Terriers

Pour trouver les coordonnées GPS de la cache finale, remplacez les lettres par leurs valeurs correspondantes : Latitude 43.EBEC(CxE) Longitude 4.09E9AO



Les plus vieilles céramiques datent du premier siècle avant JC. Le reste date d'environ 2000 ans. Les fouilles ont commencé vers 1999 et ont été terminées en 2005. Les mosaïques trouvées ont été envoyées au Musée de Nîmes. A proximité, il y a un impluvium (dans le nouveau cimetière).

Actuellement, une partie des fouilles a été recouverte. On voit la silhouette d'une des maisons grâce aux murs qui ont été réhaussés.

Indice : nous sommes environ 10 000 sur la commune. Autrefois, nous étions encore plus nombreux.

Bravo !

Vous venez de trouver la cache finale de ce parcours de géocaching. Pour découvrir le trésor, envoyer une photo de vous avec un graff représentant cette cache finale, par mail à l'Office de Tourisme : accueil@ot-sommieres.fr.

Pays de Sommières
COMMUNAUTÉ DE COMMUNES

patrimoine en Pays de Sommières

PARCOURS DE GÉOCACHING

UNE CHASSE AU TRÉSOR POUR S'ORIENTER
AVEC UN GPS À LA DÉCOUVERTE DES RICHESSES
DU TERRITOIRE



VILLEVIEILLE REMONTER LE TEMPS

REMONTER LE TEMPS



Durée du parcours
30 min
Distance
900 m

Nous vous invitons à suivre le balisage jaune des *Petites Randonnées* (PR) pour trouver et résoudre les six énigmes qui vous conduiront à la cache finale, matérialisée par un graff réalisé par *Souredj*, un artiste graffeur.

Règles du jeu

Pour découvrir le trésor du village : répondez sur chaque site aux énigmes, dont le résultat permet de trouver les coordonnées GPS de la cache finale.

Pour s'orienter : entrez les coordonnées de chaque cache dans la barre de recherche de l'application Maps de votre téléphone en les séparant par un espace. Attention, certaines zones ne sont pas couvertes par la 3G de vos téléphones, pensez à télécharger la carte au préalable.

Ce jeu de piste est construit avec les règles du géocaching. Le géocaching est une activité de plein air consistant à retrouver dans la nature, à l'aide d'un GPS, des boîtes surprises cachées par d'autres personnes : www.geocaching.com



Le taureau, c'est parti

Pour trouver la première cache, entrez dans son téléphone les coordonnées GPS suivantes : **Latitude 43.789074 Longitude 4.098067**



Le taureau a été sculpté en 1982, par Jean-Luc Toubas. Il est gravé « Club Taurin Lou Seden », en rapport avec la grande tradition camarguaise bien présente à Villevieille.

Les traditions camarguaises

En Camargue, beaucoup de fêtes traditionnelles mêlent chevaux, taureaux et gardians dans les villages. Les animaux sont élevés en Camargue dans des manades.

Quelques courses

• **Abrivado :** aux temps plus anciens, les taureaux étaient déplacés de ville en ville par les chemins, entourés de gardians à cheval. Les gardians devaient empêcher les taureaux de s'échapper en les encerclant. Depuis c'est une course traditionnelle des fêtes de village.

- **Encierro :** lâcher de taureaux dans le village. Attention, se tenir sur le parcours des animaux peut être très dangereux !
- **Course camarguaise :** dans les arènes, des raseurs doivent attraper des décorations attachées entre les cornes des taureaux.

Enigme 1

Trouvez la valeur de **A** pour obtenir les coordonnées de la cache finale. En quelle matière sont faites les cornes de la statue ?


A = 1 si elles sont en bois **A = 3** si elles sont en métal
A = 2 si elles sont en pierre **A = 4** si elles sont en corne véritable

Prenez bien note de la valeur de **A**

.....

Le point de vue

Coordonnées GPS du seconde indice : **Latitude 43.790052 Longitude 4.096445**



La légende du Pic Saint-Loup

Le Pic Saint-Loup tient son nom d'une légende d'amour médiévale. Trois frères, Loup, Guiral et Clair, tous amoureux de la belle Bertrade, partirent en croisade sans savoir lequel d'entre eux elle choisirait comme époux.

Au retour de Terre sainte, la bien-aimée avait trépassé. Désespérés, ils décidèrent de vivre en ermites au sommet de trois pitons voisins. Celui sur lequel vivait Guiral devint le mont Saint-Guiral. Il est situé près du mont Aigoual et son dôme granitique culmine à 1366 mètres. Celui sur lequel vivait Clair fut nommé le mont Saint-Clair (175 m, c'est à ses pieds que la ville de Sète est bâtie).

Installé sur le pic auquel il donnera son nom, Loup mourut le dernier. Comme ses deux frères, il avait allumé, tous les 19 mars de sa vie, un feu en la mémoire de sa bien aimée.

Le point de vue sur le Pic-Saint-Loup se trouve derrière le château de Villevieille, édifice du XI^e siècle.

Enigme 2

Trouvez la valeur de **B** pour obtenir les coordonnées de la cache finale. Que voit-on depuis le point de vue ?


B = 2 si c'est la mer **B = 6** si c'est une arène
B = 4 si c'est un moulin **B = 8** si c'est un peigne à embâcles

Prenez bien note de la valeur de **B**

.....

Vestige de remparts

Coordonnées GPS du troisième indice : **Latitude 43.788451 Longitude 4.094900**



Les remparts ont une épaisseur comprise entre un et deux mètres. Ils ont une hauteur d'environ deux ou trois mètres et sont formés de deux murs en pierre espacés d'environ un mètre. L'espace est comblé par des gravats. Cela permettait de mieux résister aux attaques.

Enigme 3

Trouvez la valeur de **C** pour obtenir les coordonnées de la cache finale. **C =** le numéro de la maison « Le Belvédère »

Prenez bien note de la valeur de **C**

.....

L'église du village

Coordonnées GPS du quatrième indice : **Latitude 43.787721 Longitude 4.095788**



Voici un bref historique de l'église de Villevieille 1575 : l'église située sur le même emplacement est détruite.

1664 : un document fait état d'une belle église à moitié ruinée.

Entre 1674 et 1684 : reconstruction de l'église par Jean-François de Pavée, seigneur de Villevieille et de Montredon. Elle est d'abord dédiée à St-Baudile puis en 1756, elle est consacrée à la Sainte Croix.

De style roman, elle est constituée d'une seule nef coiffée d'une voûte en berceau. Elle est soutenue par des arcs doubleaux s'appuyant sur des contreforts visibles de l'extérieur.

13 août 1769 : bénédiction de la cloche.

Beaucoup d'églises ont été pillées lors de la Révolution Française. Des peintres italiens venaient donc proposer leurs services pour décorer les églises. Seuls trois tableaux ont pu être restaurés : Saint-Marc, Saint-Mathieu et Saint-Jean. Celui représentant Saint-Luc, trop abîmé, n'a pu être restauré.

1979 : restauration de l'intérieur de l'église par une association de bénévoles.

2003-2005 : restauration de trois tableaux : les Évangélistes (inscrits à l'inventaire supplémentaire des Monuments Historiques).

Enigme 4

Trouvez la valeur de **D** pour obtenir les coordonnées de la cache finale.

En quelle langue est écrit le texte au dessus de la porte ?

D = 1 si c'est en français **D = 3** si c'est en latin
D = 2 si c'est en grec **D = 4** si c'est en occitan

Prenez bien note de la valeur de **D**

.....