

pays  
de  
sommières

# SENTIR LES PARFUMS DE LA GARRIGUE



guide des balades  
2025

  
Pays de  
Sommières  
OFFICE DE TOURISME  
INTERCOMMUNAL



## LE PAYS DE SOMMIÈRES, VÉRITABLE JOYAU À MI-CHEMIN ENTRE LA CAMARGUE ET LES CÉVENNES

Le Pays de Sommières est apprécié pour son authenticité. Vestiges médiévaux, ponts romains, sentiers de découvertes, festivités taurines... Un environnement et des traditions préservées, à proximité de Nîmes et Montpellier, garantissent la quiétude et invitent à se ressourcer. Flânez sur les marchés, goûtez les produits du terroir et imprégnez-vous du riche passé de cette terre qui a forgé les caractères. Sentez l'ambiance du Sud et prenez le temps de vivre.




Des découvertes incontournables : Sommières la médiévale, petite cité de caractère, son château et son pont romain, le château et la villa gallo-romaine de Villevieille, les carrières du Bon Temps de Junas, les moulins du Roc de Gachone de Calvisson, le vignoble et son terroir Sommières Languedoc, les traditions taurines camarguaises... et de multiples sites exceptionnels à explorer !

Retrouvez tous les bons plans par ici :  
[ot-sommieres.com/decouvrir](http://ot-sommieres.com/decouvrir)

[www.ot-sommieres.com](http://www.ot-sommieres.com)



Toute l'actualité de l'Office de Tourisme.

Suivez-nous !   

## LA BALADE EST UNE DES MEILLEURES FAÇONS DE FAIRE CONNAISSANCE AVEC UN TERRITOIRE

Le Pays de Sommières propose une multitude de circuits qui conduit randonneurs chevronnés ou marcheurs du dimanche, en famille ou entre amis, à découvrir ses villages et sa nature préservée, à s'émerveiller devant son patrimoine et ses monuments uniques et à déguster les bons produits du terroir.

Dans ce guide, un circuit emblématique est mis en avant pour chaque village du Pays de Sommières, mais beaucoup d'autres existent pour vous amener encore plus loin dans la découverte de notre région.

Suivez ces itinéraires pédestres adaptés à différents niveaux de pratique, pour voir des panoramas époustouflants, apprendre l'histoire des villages, longer les eaux fraîches du Vidourle et ses rives ombragées, explorer une grotte ou tout savoir sur les jardiniers invisibles.

Tous les chemins sont balisés et régulièrement entretenus, les durées sont calculées sur le mode de la pratique familiale. Attention, emprunter certains circuits est déconseillé en été par de fortes chaleurs !

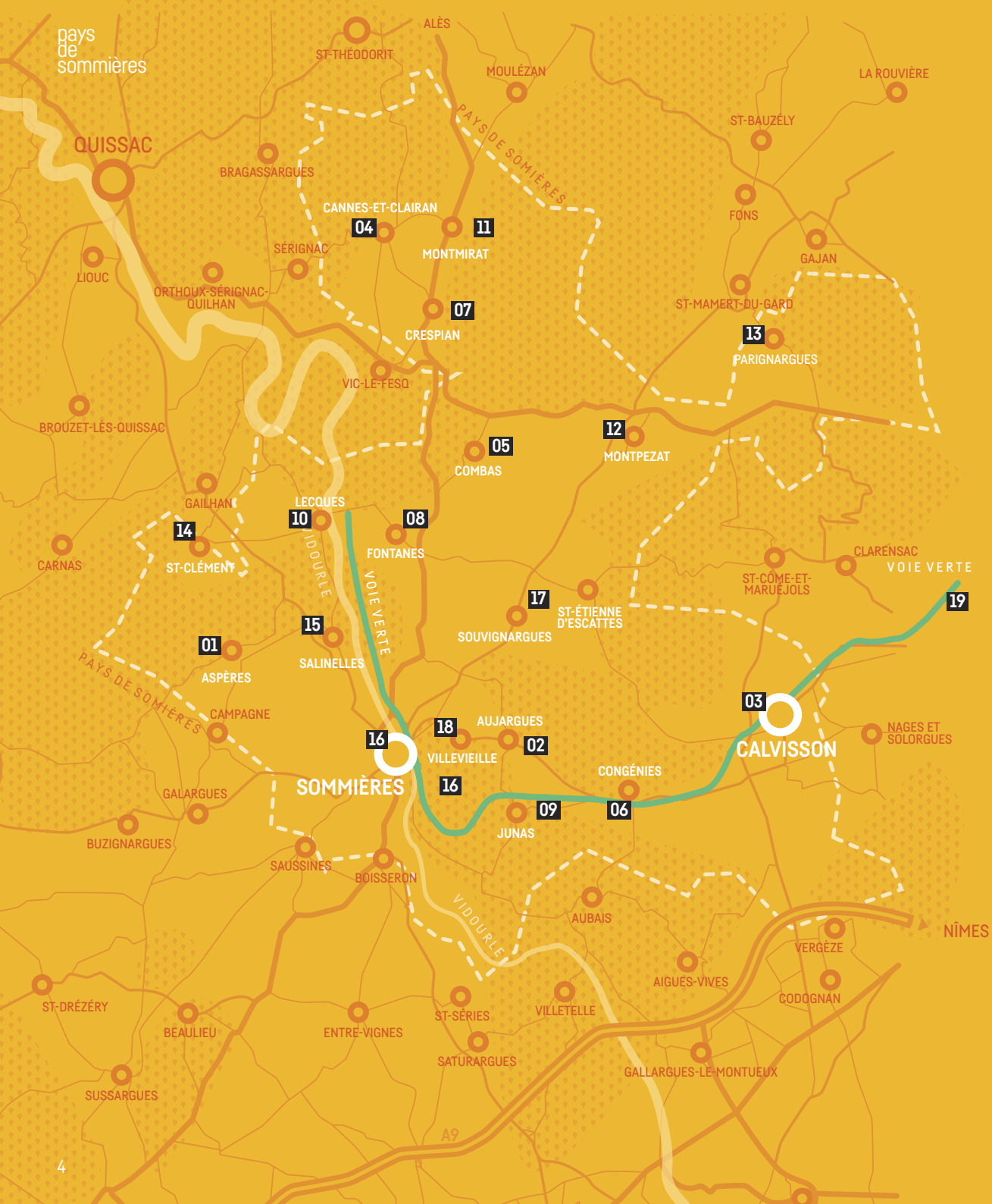
Bonne balade et belles découvertes !

## BOUGER

Amoureux de randonnées, amateurs de sensations fortes, curieux en quête d'évasion, adeptes de la détente... tout le monde peut trouver son bonheur parmi les nombreuses activités sportives et de loisirs. Variez les plaisirs... Voie verte, sentiers de balades thématiques, parcours vélo et VTT, ... le choix est vaste alors profitez-en !

Idées d'activités en Pays de Sommières et ses alentours :  
[ot-sommieres.com/bouger](http://ot-sommieres.com/bouger)

Idées de balades/randos :  
[ot-sommieres.com/balades-randos](http://ot-sommieres.com/balades-randos)





- 6-7 **01** **ASPÈRES**  
Le Bois de Paris
- 8-9 **02** **AUJARGUES**  
La Rascasse
- 10-11 **03** **CALVISSON**  
Cœur de Vaunage
- 12-13 **04** **CANNES ET CLAIRAN**  
Le Chemin des pins
- 14-15 **05** **COMBAS**  
Le Bois des Lens
- 16-17 **06** **CONGÉNIES**  
La Fourque du porc
- 18-19 **07** **CRESPIAN**  
Entre rivière et bois
- 20-21 **08** **FONTANÈS**  
La Clotte
- 22-23 **09** **JUNAS**  
Les carrières du Bon Temps
- 24-25 **10** **LECQUES**  
De l'eau à la roche
- 26-27 **11** **MONTMIRAT**  
Notre Dame de Jouffe
- 28-29 **12** **MONTPEZAT**  
Montpezat en combes
- 30-31 **13** **PARIGNARGUES**  
Le Puech du Montagnon
- 32-33 **14** **SAINT-CLÉMENT**  
Les Eaux chaudes
- 34-35 **15** **SALINELLES**  
Les Norias
- 36-37 **16** **SOMMIÈRES**  
Sommières, parcours historique
- 38-39 **17** **SOUVIGNARGUES**  
La Circulade
- 40-41 **18** **VILLEVIELLE**  
Les Jardiniers invisibles
- 42-43 **19** **FONTANÈS - CAVEIRAC - FONTANÈS**  
La Voie verte en Vaunage

**NOS 6 CONSEILS RANDO**

- 1 Prendre des chaussures confortables
- 2 Ne pas trop charger son sac à dos
- 3 Prendre assez d'eau
- 4 Savoir se repérer pendant une randonnée
- 5 Vérifier la météo
- 6 Respecter l'environnement

En suivant ces conseils, vous pourrez profiter pleinement de vos balades tout en assurant votre sécurité.

-  Balade à l'ombre
-  Balade en famille

**DIFFICULTÉS**

**●●● FACILE**  
Itinéraire présentant peu obstacle particulier et quasiment aucune difficulté de progression (ex : parcours urbain).

**●●● MOYEN**  
Itinéraire ou portion d'itinéraire présentant des obstacles d'une taille inférieure ou égale à la hauteur de la cheville.

**●●● DIFFICILE**  
Itinéraire présentant au moins un obstacle d'une taille inférieure ou égale à la hauteur du genou.

**ATTENTION AU FEU**

Très sensible au risque d'incendie, la forêt méditerranéenne exige une attention particulière de la part de tous. Une organisation de surveillance et d'intervention pour la défense contre les incendies la DFCI (défense des forêts contre les incendies) agit sur le terrain grâce à l'information et la sensibilisation des feux naissants.

# Le Bois de Paris

De la vigne d'hier aux reboisements d'aujourd'hui, cette boucle est consacrée à la lecture des paysages. Les vestiges anciens aident à comprendre l'évolution de l'environnement depuis les temps les plus reculés. Les arbousiers jalonnent une grande partie du chemin et à la fin de l'automne on peut goûter leur délicieux fruits ou les ramasser pour en faire une gelée.


La grotte du bois de Paris, un peu à l'écart du chemin, reste un des points d'attraction de la randonnée et mérite le détour.

## À voir

**1** Vestiges du prieuré de Saint-Pierre : Les vestiges de la fondation de l'église de Saint-Pierre à Aspères, datant du IX<sup>e</sup> siècle, témoignent de la prospérité passée du prieuré, lié à l'abbaye de Psalmodi près d'Aigues-Mortes. Ce site, qui accueillait près de 350 moines au XIII<sup>e</sup> siècle, comprenait une église, des habitations et un cimetière. Les moines ont joué un rôle crucial dans le défrichage et la mise en culture des terres environnantes, contribuant ainsi au développement agricole de la région.



**2** Ruines d'une ancienne bergerie

 Vue sur le Pic Saint-Loup et l'Hortus : Le Pic Saint-Loup, culminant à 658 mètres, est un point de repère emblématique du paysage local. Situé sur la faille de l'Hortus, il offre une vue panoramique exceptionnelle et est un lieu de randonnée très prisé.

**3** La grotte du Bois de Paris, creusée par l'infiltration des eaux de pluie, a servi d'abri aux charbonniers qui exploitaient le bois jusqu'aux années 1950. Après l'abandon de ces activités, la végétation de la garrigue et les chênes verts ont repris leurs droits. Aujourd'hui, la grotte est accessible aux promeneurs curieux et aventureux, offrant une expérience unique en pleine nature.

**4** Le puits au mas Bouzanquet du XIX<sup>e</sup> siècle : ici l'eau est précieuse, fontaines et puits ont été aménagés dans divers points du village pour faciliter la vie des habitants.

**Conseil** : faites le lien avec la boucle « Les Eaux Chaudes » à St Clément (14) pour une alternative balade +.

## Un peu d'histoire

L'homme s'est installé à Aspères depuis longtemps, comme l'attestent les nombreux vestiges anciens. Les capitelles, ces abris de pierres sèches, et les chemins caladés qui serpentent à flanc de coteau, sont des témoins silencieux de cette présence humaine. Malgré une récente diversification des cultures, la vigne reste omniprésente dans les parcelles agricoles, rappelant l'héritage des moines défricheurs qui ont façonné le paysage.

## Le Bois de Paris

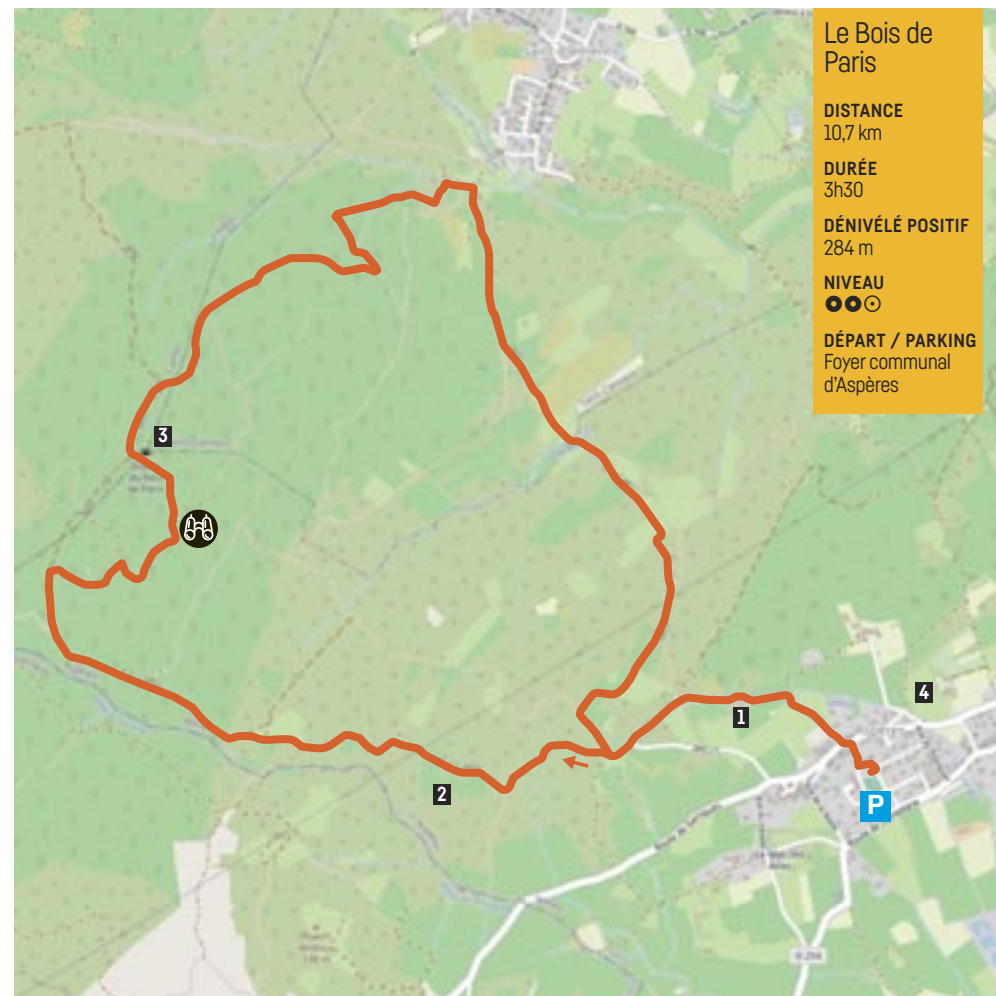
**DISTANCE**  
10,7 km

**DURÉE**  
3h30

**DÉNIVELLÉ POSITIF**  
284 m

**NIVEAU**  
●●○

**DÉPART / PARKING**  
Foyer communal  
d'Aspères



# La Rascasse

Jolie promenade aux alentours du village, près du ruisseau de l'Aube. Un itinéraire idéal pour les familles et par des températures estivales. Parcours très facile, même pour les plus jeunes qui adorent le passage non loin du château pour apercevoir les majestueux paons qui se promènent en liberté.

## À voir

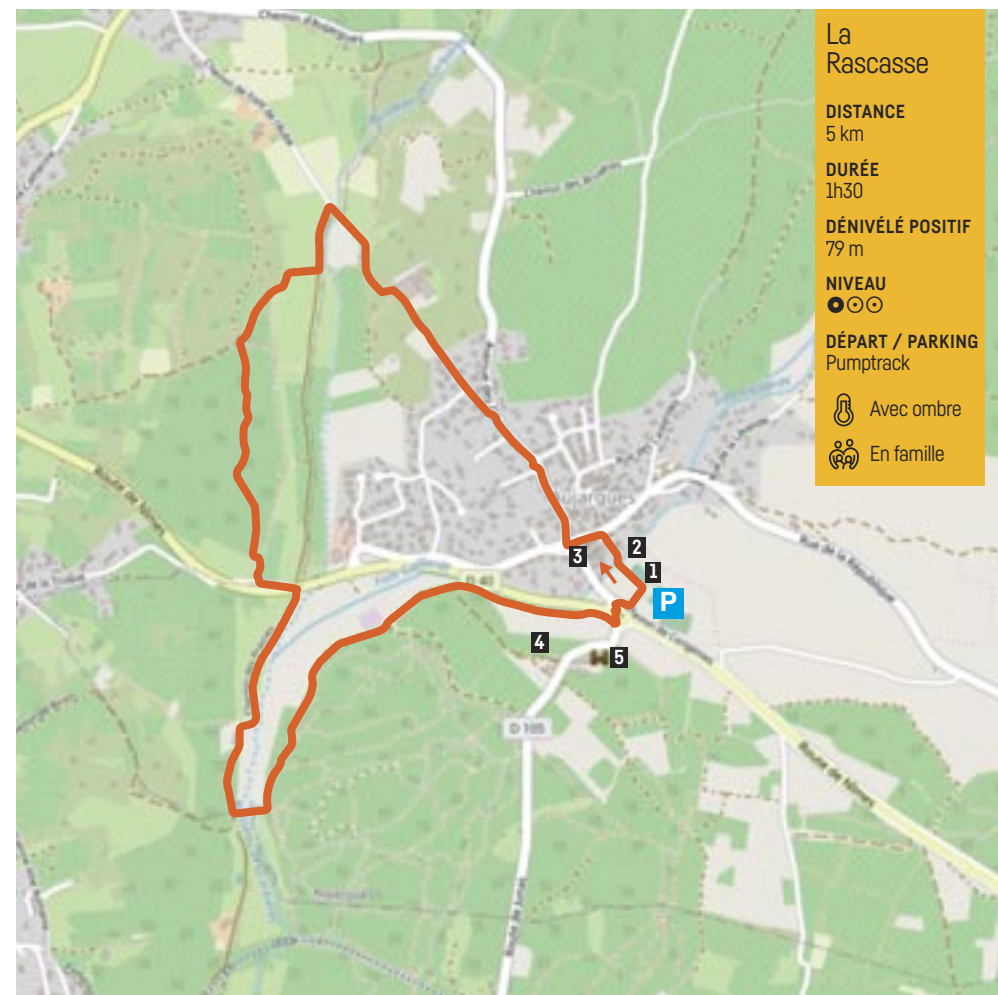
- 1** Lavoir couvert du XIX<sup>e</sup> siècle : ce lavoir avec ses trois bassins abrités du vent est un témoin de la vie quotidienne d'autrefois.
- 2** Ancien pont de la cure : ce pont permettait au curé d'aller de son presbytère à son jardin. Il a été construit en 1864 après la création d'une tranchée pour faciliter la circulation.
- 3** Bibliothèque Frédéric-Jacques Temple : elle porte le nom de l'écrivain et poète qui a résidé dans la commune jusqu'à son décès en 2020.
- 4** Le pigeonnier : situé de l'autre côté de la route de Junas, il date de 1699 et est posé sur quatre arcades formant une voûte.
- 5** Château d'Aujargues : inscrit aux Monuments historiques depuis 2010, il est un site naturel classé depuis 1969. Il est entouré de nombreuses espèces d'arbres, dont un groupe de cyprès approchant les 400 ans.

**Conseil** : étape sportive au parcours d'orientation de Puech Reboul.



## Un peu d'Histoire

Aujargues, charmant village situé près du ruisseau de l'Aube, s'est développé autour de son château et de son église. Les forêts de chênes verts et de pins d'Alep ont longtemps servi à la fabrication du charbon de bois et à la verrerie. La Rascasse est une petite retenue d'eau sur le ruisseau de la Font Gaillarde. Elle est composée de plusieurs éléments : un barrage en dalles de pierre, deux bassins au bord du ruisseau faisant office de lavoir, d'abreuvoir et de fontaine, une calade dans le lit du ruisseau afin de faciliter aux charrettes l'accès vers les bassins, un passage à gué constitué de grandes pierres plates.



## La Rascasse

**DISTANCE**  
5 km

**DURÉE**  
1h30

**DÉNIVÉLÉ POSITIF**  
79 m

**NIVEAU**  
●○○○

**DÉPART / PARKING**  
Pumptrack

 Avec ombre

 En famille



# Cœur de Vaunage

Découverte du centre-ville de Calvisson et du Roc de Gachone au travers un passé riche et mouvementé depuis la préhistoire jusqu'aux XVIII<sup>e</sup> et XIX<sup>e</sup> siècles, période pendant laquelle un nouvel art de vivre s'installe et se traduit par la construction de belles demeures grâce aux négociants en vin. Des panneaux d'interprétation le long du parcours complètent les informations sur le patrimoine.

## À voir

- 1** La griffon de la place Farel : autour de cette fontaine, on peut voir les armoiries des seigneurs de Calvisson et de l'ancien moulin à huile.
- 2** La fontaine de l'Inquête : un lieu de rencontre et de convivialité autrefois, elle garde aujourd'hui son charme méridional.
- 3** Le lavoir de Florent : il bénéficie d'une ressource en eau abondante, essentielle pour les activités humaines.
- 4** Moulins à vent sur la colline du Roc de Gachone : ces moulins permettaient de moudre les céréales et offrent un point de vue impressionnant sur les Cévennes et la mer.
- 5** Vestiges du château médiéval : démantelé en 1575, il ne reste que les soubassements de cet ensemble castral.
- 6** Halles du XIX<sup>e</sup> siècle : de style Art nouveau, elles sont un magnifique exemple des constructions de la Belle époque.



- 7** Temple du XIX<sup>e</sup> siècle : dès le début de la Réforme en France, les habitants de Calvisson ont majoritairement adopté ses idées. Le temple est un témoin de cette histoire.

**Conseil** : ne manquez pas de visiter la Maison du boutis pour découvrir cette technique de matelassage décorative avec des pièces d'exception des XVIII<sup>e</sup> et XIX<sup>e</sup> siècles.

## Un peu d'Histoire

Situé dans la Vaunage, Calvisson est un village riche en histoire et en patrimoine. Dès la préhistoire, les hommes s'y sont installés, et à l'époque romaine, la voie reliant Nîmes à Sommières y était déjà bien développée. Le village actuel s'est formé autour du prieuré Saint-Saturnin et du château construit au XI<sup>e</sup> siècle, qui garde encore des traces des guerres de religion. Le Roc de Gachone, dominant le village, offre une vue impressionnante et abrite des moulins à vent. Les halles du XIX<sup>e</sup> siècle et le temple protestant témoignent de l'importance de la Réforme dans la région.



## Le Chemin des pins

Boucle plutôt sportive pour découvrir des paysages variés et boisés d'une multitude d'essences méditerranéennes. Le tracé emprunte en partie l'itinéraire de grande randonnée GR63 qui relie Avignon et le col de Cabane-Vieille.

### À voir

**1** Temple et mairie de Cannes : ils affichent la devise républicaine et sont des symboles de l'histoire locale.



Point de vue sur la plaine viticole : la vigne compose un patchwork de jolies couleurs en toutes saisons.

**2** Le Castellat : vestiges d'un château du XI<sup>e</sup> siècle, construit à l'emplacement d'un oppidum celtique, dominant le village de Montmirat.

**3** Vestiges d'un moulin bladier : ce moulin à blé est un témoignage de l'activité humaine passée dans la région.

**Conseil** : prévoyez une pause à la miellerie de Clairan pour déguster du miel local.

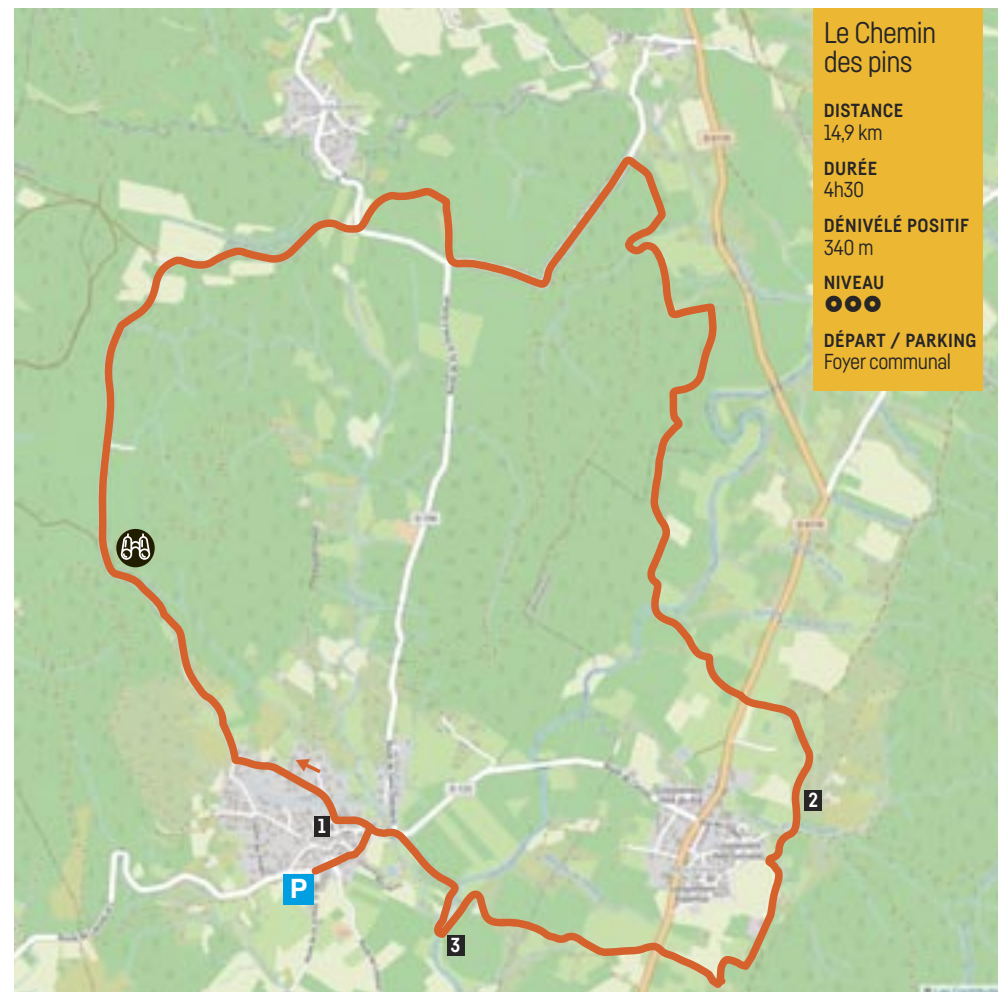


### Un peu d'Histoire

Jusqu'en 1789, Cannes et Clairan formaient deux communautés distinctes, réunies ensuite en une seule entité. Le village est entouré de bois méditerranéens composés de pins d'Alep, de chênes verts et d'arbousiers.

### Le saviez-vous ?

L'arbousier, aussi appelé arbre à fraise, est très répandu en garrigue. À l'automne, il porte en même temps les arbouses de l'année, et les fleurs en forme de petites clochettes blanches pour les fruits de l'année d'après. Les arbouses peuvent être dégustées nature ou en gelée.



### Le Chemin des pins

**DISTANCE**  
14,9 km

**DURÉE**  
4h30

**DÉNIVÉLÉ POSITIF**  
340 m

**NIVEAU**  
○○○

**DÉPART / PARKING**  
Foyer communal




# Le Bois des Lens

**Les merveilles de la garrigue.** Une balade familiale, accessible à tous, qui surprend par la découverte d'un autre visage de la garrigue. Ce milieu, souvent vu comme hostile, est au contraire habité par de nombreux êtres vivants aux multiples astuces, riches en merveilles insoupçonnées, de couleurs et d'histoires oubliées... Sur tout le parcours, un mobilier ludique et interactif permet aux enfants une bonne compréhension de l'environnement, la faune et la flore de la garrigue. Le circuit est court et accessible aux plus jeunes marcheurs.

## À voir

**1** Faune et flore de la garrigue : admirez les variétés de plantes adaptées à la chaleur et au manque d'eau et ouvrez les yeux pour apercevoir un lézard ocellé et divers insectes.

**2** Capitelles et vestiges de murets en pierre sèche : des abris en pierre sèche, construits par les bergers, sont disséminés dans la garrigue et témoignent des pratiques agricoles traditionnelles.

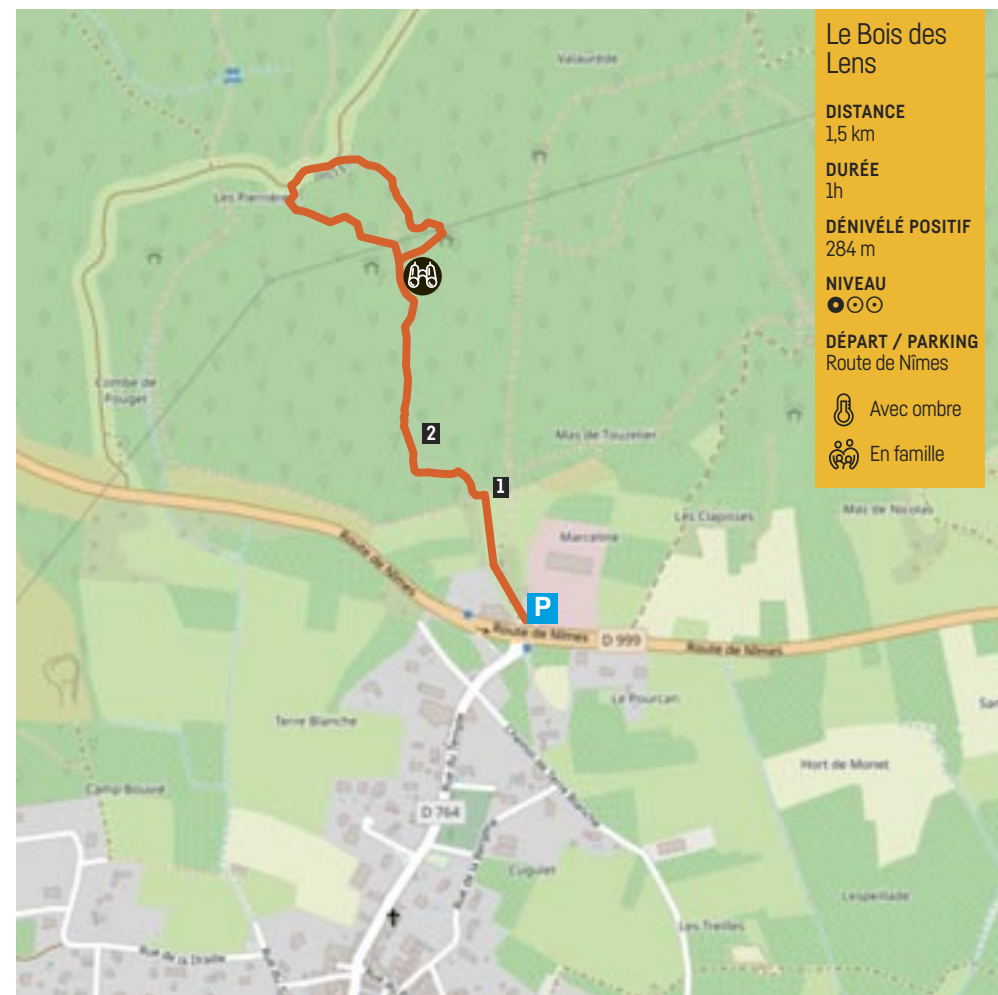
 Point de vue sur la plaine viticole : profitez des vues magnifiques.



**Conseil :** pique-niquer au lavoir de la fontaine de la Mère de Dieu (au Sud de Combas).

## Un peu d'Histoire

Les bois environnants, composés de pins d'Alep et de chênes verts, abritent une biodiversité remarquable. Le Bois des Lens, une réserve écologique, témoigne de l'équilibre fragile entre la nature et l'intervention humaine. Les vestiges de murets en pierre sèche, utilisés autrefois pour la construction de capitelles et de bergeries, parsèment le paysage. La pierre sèche, matériau traditionnel, souligne la beauté et la rudesse de la garrigue.



## Le Bois des Lens

**DISTANCE**  
1,5 km

**DURÉE**  
1h

**DÉNIVELLÉ POSITIF**  
284 m

**NIVEAU**  
●○○○

**DÉPART / PARKING**  
Route de Nîmes

 Avec ombre

 En famille





# La Fourque du porc

Boucle très variée autour d'une « Garrigue gourmande ». Méconnue et perçue comme environnement stérile, la garrigue peut offrir des trésors gustatifs tout au long de l'année. Certes, prétendre qu'on y trouve de quoi se nourrir à profusion serait exagéré. Mais de quoi se faire quelques plaisirs gastronomiques, c'est possible ! Autrefois une source de nourriture notable, ils s'offrent à notre gourmandise. Sachons en profiter.

## À voir

**1** Église de Notre-Dame de Congénies : datant du XIX<sup>e</sup> siècle, c'est un édifice emblématique du village, reconnaissable par son architecture élégante et sa façade qui s'intègre aux remparts historiques. Elle témoigne de la riche histoire religieuse de la région.

**2** Fontaine de la bourse : datant du XIX<sup>e</sup> siècle, c'est un point d'eau historique qui servait autrefois de lieu de rencontre et de marché aux vins. Elle est un témoin du passé et un élément central du patrimoine local

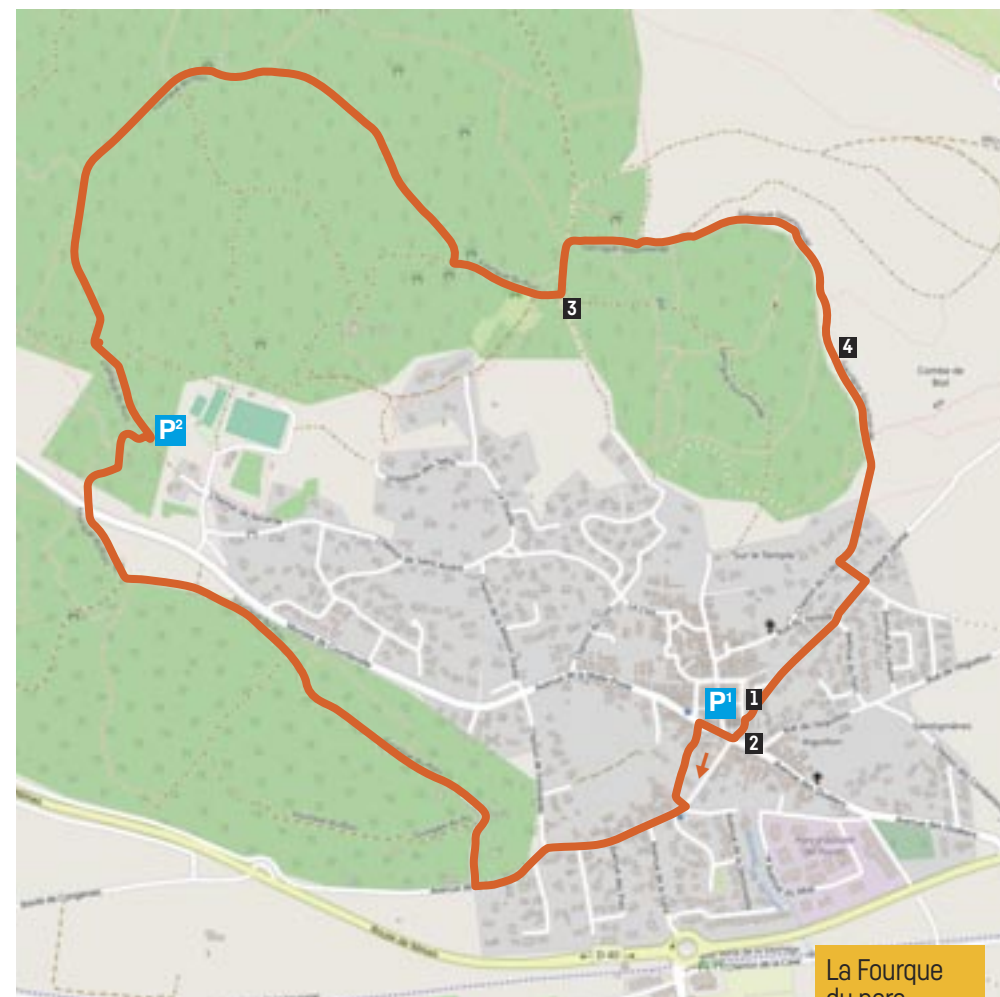
**3** Bestiaire du Mazet Lebrun : c'est un jardin rempli de sculptures animalières en pierre de garrigue, intrigant par sa diversité et la ressemblance avec les animaux de toute sorte. Ce lieu unique attire par ses représentations artistiques et réalistes à vivre une expérience visuelle captivante.

**4** Arboretum avec ses espèces du verger méditerranéen : figuiers, jujubiers et grenadiers, offrant un aperçu fascinant de la diversité botanique locale. Les visiteurs peuvent y découvrir les caractéristiques et les usages alimentaires de ces plantes de la région.

**Conseil** : découvrez la Garrigue gourmande (parcours de 2,5 km, signalétique jaune).

## Un peu d'Histoire

Dès le XVIII<sup>e</sup> siècle, le village abritait une communauté de Quakers, pacifistes et libres penseurs, qui fondèrent la première assemblée Quaker de France. Il est également connu pour sa *Garrigue gourmande*, offrant des trésors gustatifs comme les figues, les arbusques et les jujubes. Les collines environnantes, appelées *puechs*, sont couvertes de végétation méditerranéenne et parsemées de capitelles en pierre sèche.



## La Fourque du porc

**DISTANCE**  
6 km

**DURÉE**  
3h

**DÉNIVELLÉ POSITIF**  
47 m

**NIVEAU**  
●●○

**DÉPART / PARKING**  
P<sup>1</sup> : église  
P<sup>2</sup> : stade

 Avec ombre

# Entre rivière et bois

Ce parcours présente le village et la nature environnante, où la présence de l'homme est attestée depuis des millénaires. Le bois des Lens, écosystème d'une grande richesse est aussi d'une grande fragilité qu'il faut protéger, en particulier contre les incendies.

## À voir

**1** Porche percé en 1776 : c'est une voie historique qui sépare le village en deux parties distinctes. D'un côté, le chemin conduit au temple protestant et au lieu-dit *Drossin*, tandis que de l'autre, on trouve le village médiéval original, nommé *Vielle*. Ce porche est un témoin architectural de l'histoire du village et un point de passage emblématique pour les visiteurs et les habitants.

**2** Temple protestant : l'un des plus anciens de la région, il a été démoli après la révocation de l'édit de Nantes, puis reconstruit entre 1768 et 1810. Ce lieu de culte est un marqueur de l'histoire tumultueuse des guerres de religion et de la résilience de la communauté protestante locale.

**3** L'église Saint-Vincent, datant du XII<sup>e</sup> siècle, est dédiée au saint patron des vignerons. Accolée à ses côtés, on peut voir les vestiges de l'ancien château féodal du XII<sup>e</sup> siècle. Cette église, avec son architecture médiévale, est un témoin précieux de l'histoire religieuse et architecturale du village.

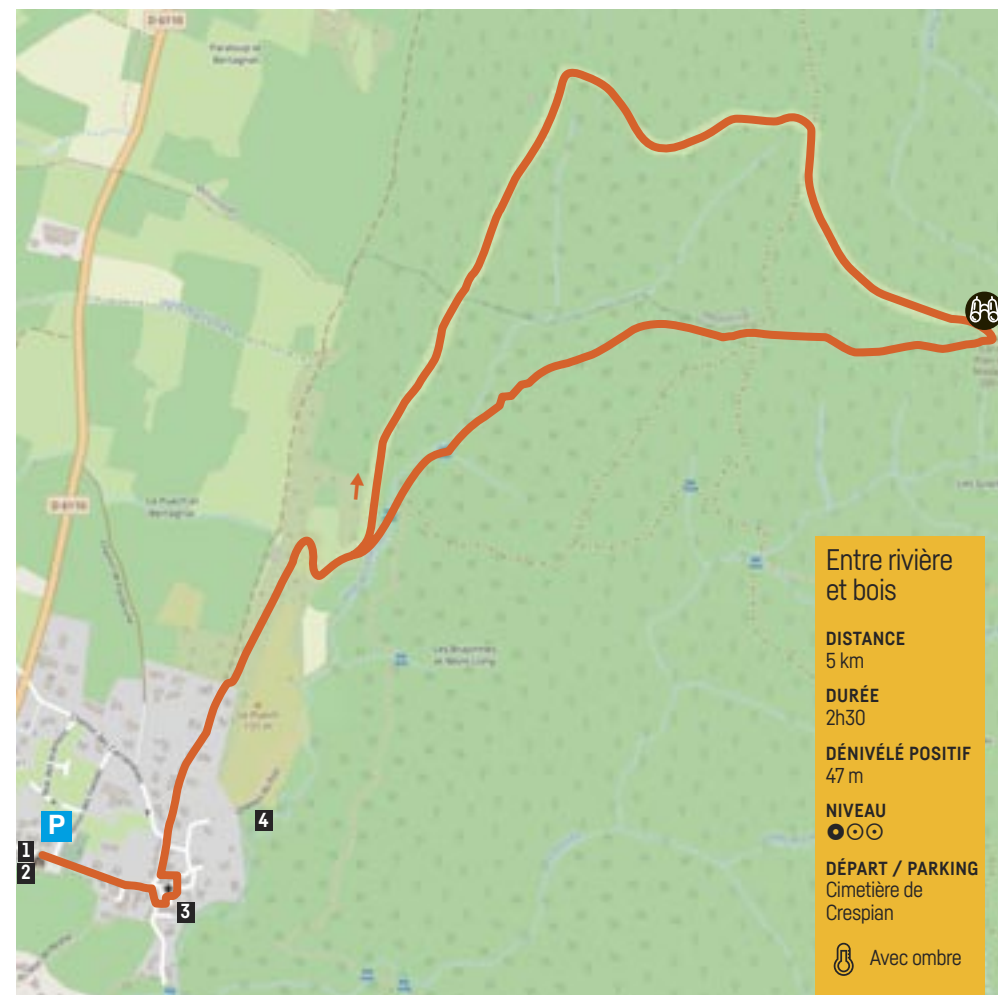
**4** Puits et pont.

 Vue sur la vallée de la Courne

**Conseil** : rafraîchissez-vous au restaurant du camping le Mas de Reilhe.

## Un peu d'Histoire

Le territoire de Crespian comptait au moins deux villas gallo-romaines, preuve d'une occupation ancienne. Le village s'est développé autour de ces vestiges, notamment avec la construction d'un château féodal au XII<sup>e</sup> siècle. La présence de la rivière Courne a joué un rôle crucial dans l'histoire du village, fertilisant les terres et permettant diverses cultures. Les grottes et carrières locales ont été utilisées par les Celtes et ont fourni des pierres pour des monuments romains de Nîmes.



## Entre rivière et bois

**DISTANCE**  
5 km

**DURÉE**  
2h30

**DÉNIVELLÉ POSITIF**  
47 m

**NIVEAU**  
●○○○

**DÉPART / PARKING**  
Cimetière de  
Crespian

 Avec ombre



# La Clotte

Moulins, passages à gué et puits ponctuent cette randonnée le long du Vidourle, illustrant l'importance de l'eau et son utilisation. On longe par moment l'ancien chemin de fer, devenu Voie verte et au passage on remarque des petites gares, tellement importantes jadis pour le commerce et la mobilité des personnes.

## À voir

**1** L'église Saint-Martin, construite au XIX<sup>e</sup> siècle, est un édifice de style néo-roman qui domine le paysage du village. Avec ses quatre tours caractéristiques, elle est un repère visuel et spirituel pour les habitants et les visiteurs. L'église témoigne de l'importance de la foi chrétienne dans la région et constitue un lieu de culte et de rassemblement communautaire.

**2** Puits du hameau de Pondres : vestige historique remarquable. Datant du début du XX<sup>e</sup> siècle, il est accompagné d'un bassin abreuvoir et d'un système de pompage. Ce puits montre l'importance de l'eau dans la vie quotidienne des habitants et de leur ingéniosité pour la gestion des ressources.

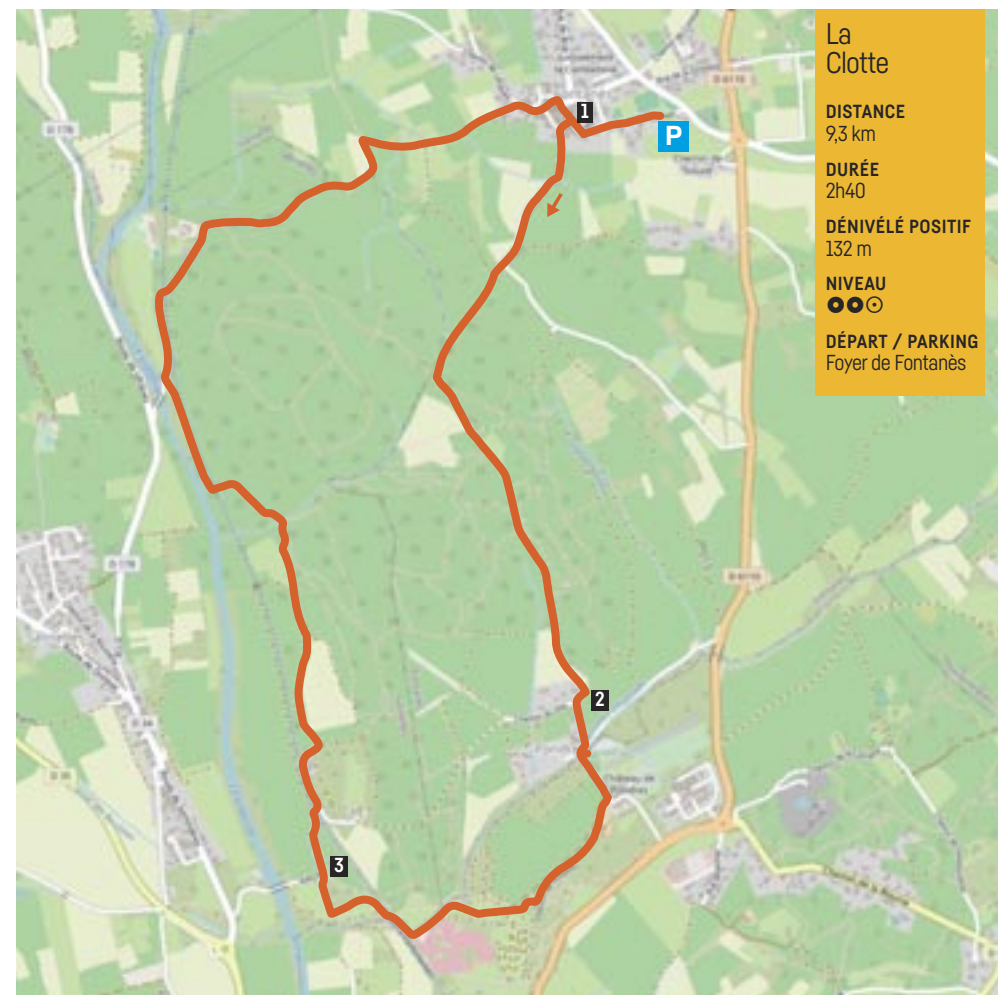
**3** Les vieux moulins sur le Vidourle sont des témoins historiques de l'utilisation de l'énergie hydraulique. Construits pour résister aux crues violentes, appelées *Vidourlades*, ces moulins à eau servaient à diverses fonctions, telles que la mouture des céréales et la production de farine. Le moulin de Pattes, ancien moulin seigneurial fortifié, est un exemple caractéristique

de cette architecture médiévale. Ces moulins rappellent l'importance du cours d'eau dans la vie économique et quotidienne des habitants, et offrent un aperçu fascinant des techniques traditionnelles de la région.

**Conseil :** rendez-vous à Notre-Dame de Prime Combe à 30 min. à pied du centre du village.

## Un peu d'Histoire

Le nom *Fontanès* signifie littéralement le *lieu de la source*, soulignant l'importance de l'eau dans son développement. Dès le Moyen Âge, le village servait de relais pour les voyageurs et leurs bêtes, grâce à ses sources abondantes. La culture de la vigne, favorisée par le climat méditerranéen et les sols variés, y est profondément enracinée.



La Clotte

**DISTANCE**  
9,3 km

**DURÉE**  
2h40

**DÉNIVÉLÉ POSITIF**  
132 m

**NIVEAU**  
●●○

**DÉPART / PARKING**  
Foyer de Fontanès



# Les carrières du Bon temps

L'exploration de ce site remarquable et son environnement naturel exceptionnel vous entraîne dans un voyage dans le temps pour découvrir la métamorphose de la pierre. L'exploitation manuelle des carrières, commencée à la période gallo-romaine, connaît son apogée en 1870. Tailleurs et sculpteurs de pierre ont laissé leur témoignage dans le village qui accueille depuis 20 ans les traditionnelles *Rencontres de la Pierre*. Les carrières constituent l'écrin privilégié d'un des plus fameux festivals de jazz, *Jazz à Junas*.

## À voir

Les carrières de Junas sont un site remarquable pour comprendre l'exploitation de la pierre depuis l'époque gallo-romaine. L'extraction manuelle a laissé des traces visibles, comme les escaliers suspendus et les colonnes sculptées.

**1** Château d'eau avec fresque de Sunra : fresque, peinte pour commémorer les 25 ans du festival *Jazz à Junas*, représente un saxophoniste et illustre la citation de Louis Armstrong : « *Ce que nous jouons, c'est la vie* ».

**2** Entrée spectaculaire des carrières

**3** Escaliers suspendus

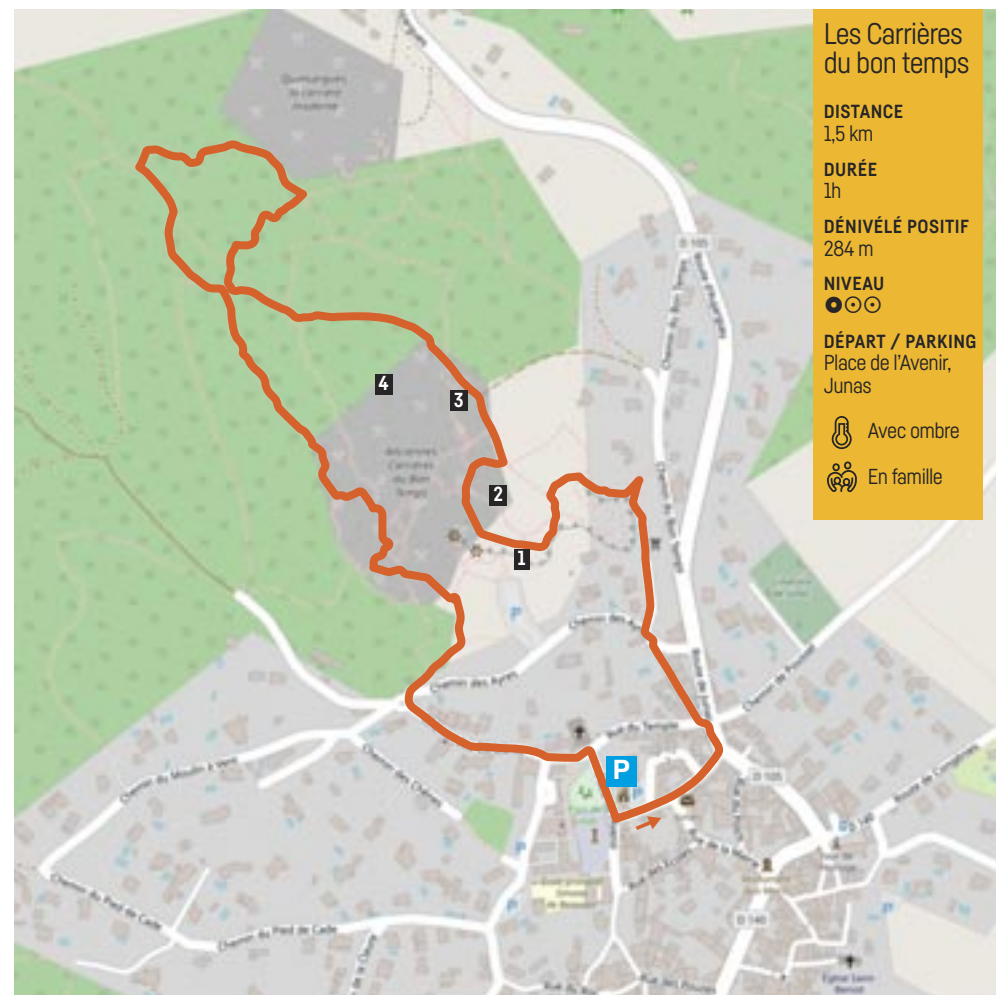
**4** Colonnes et sculptures monumentales



**Conseil :** participez aux *Rencontres de la Pierre* pour découvrir les techniques de taille de pierre et au Festival *Jazz à Junas* qui attire de nombreux artistes internationaux et amateurs de musique.

## Un peu d'Histoire

Les carrières de Junas, abandonnées après la Seconde Guerre mondiale, ont repris leur activité de manière moderne dans les années 1980. Les vestiges des carrières et les œuvres d'art contemporain disséminées dans le village racontent son riche passé industriel et culturel.



## Les Carrières du bon temps

**DISTANCE**  
1,5 km

**DURÉE**  
1h

**DÉNIVÉLÉ POSITIF**  
284 m

**NIVEAU**  
●○○○

**DÉPART / PARKING**  
Place de l'Avenir,  
Junas

 Avec ombre

 En famille



# De l'eau à la roche

Parcours à la découverte du village de Lecques, de la nature environnante et de quelques moulins sur les rives du Vidourle. Dans la plaine, les excès du fleuve, appelés les Vidourlades ont rendu la terre fertile et l'homme a implanté diverses cultures, vignes et légumineuses.

## À voir

**1** Château du Baron de Lecques : construit initialement comme une tour carrée, il a été agrandi et fortifié au fil des siècles. Ce château, avec ses murs imposants et ses tours de guet, souligne l'importance stratégique de Lecques au Moyen Âge.

**2** L'église du XVII<sup>e</sup> siècle et restaurée au XIX<sup>e</sup> siècle, est un édifice religieux caractéristique du village. Avec son architecture classique et ses éléments décoratifs soignés, elle témoigne de la ferveur religieuse et de l'histoire spirituelle de la région.

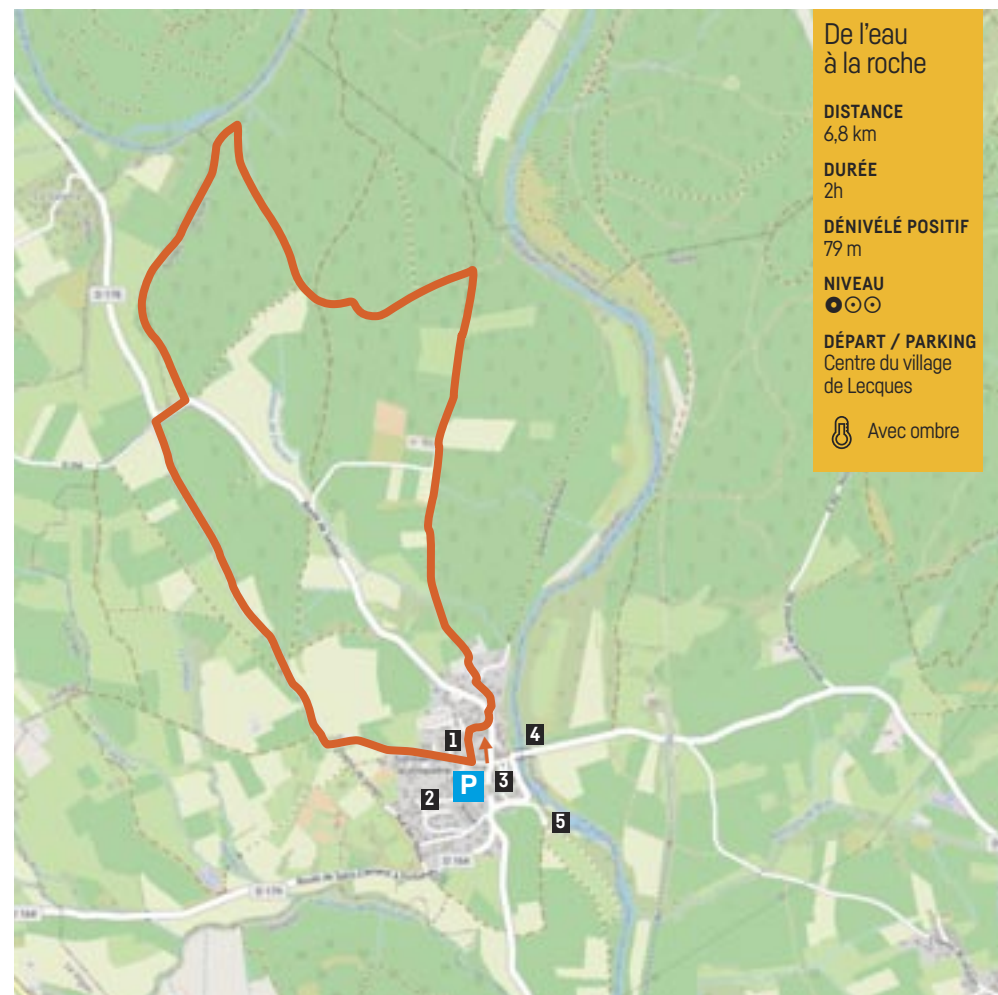
**3** Les remparts du XII<sup>e</sup> siècle sont des fortifications médiévales qui entourent le village, offrant une protection historique avec une vue imprenable sur les environs et constituent un élément patrimonial majeur, rappelant l'histoire défensive et l'architecture militaire de l'époque.

**4** Le pont submersible sur le Vidourle, construit en 1870, est une structure emblématique qui enjambe le Vidourle. Composé de cinq arches de hauteurs décroissantes, ce pont permettait autrefois de traverser la rivière avant la construction de passages modernes. Conçu pour résister aux crues violentes du Vidourle, il est une marque de l'ingéniosité des anciens bâtisseurs.

**Conseil** : trempez les pieds dans l'eau du Vidourle à la guinguette **5**.

## Un peu d'Histoire

Le château du Baron de Lecques, datant du XIII<sup>e</sup> siècle, est un témoin majeur de son passé médiéval. Le fleuve Vidourle, qui traverse le village, a joué un rôle crucial dans son développement, avec des moulins à eau et des ponts submersibles emblématiques. L'église du XVII<sup>e</sup> siècle et le temple du XIX<sup>e</sup> siècle illustrent la diversité religieuse de la région.



De l'eau  
à la roche

**DISTANCE**  
6,8 km

**DURÉE**  
2h

**DÉNIVÉLÉ POSITIF**  
79 m

**NIVEAU**  
●○○○

**DÉPART / PARKING**  
Centre du village  
de Lecques

 Avec ombre



# Notre Dame de Jouffe

Cette randonnée dans les collines conduit de la vallée de la Courme aux crêtes du bois des Lens, une réserve écologique à l'équilibre fragile où se côtoient une faune et une flore rares et variées. Le promontoire de l'église Notre-Dame de Jouffe, le plus ancien sanctuaire dédié à la vierge dans le Gard, est le point d'orgue de cette balade.

## À voir

**1** Église néo-gothique du XIX<sup>e</sup> siècle : avec son architecture élégante et ses détails ornementaux caractéristiques du style néo-gothique, elle révèle la ferveur religieuse et l'histoire spirituelle de la région.

**2** Temple du XIX<sup>e</sup> siècle : construit avec une architecture sobre et élégante, il témoigne de la forte présence protestante dans la région.

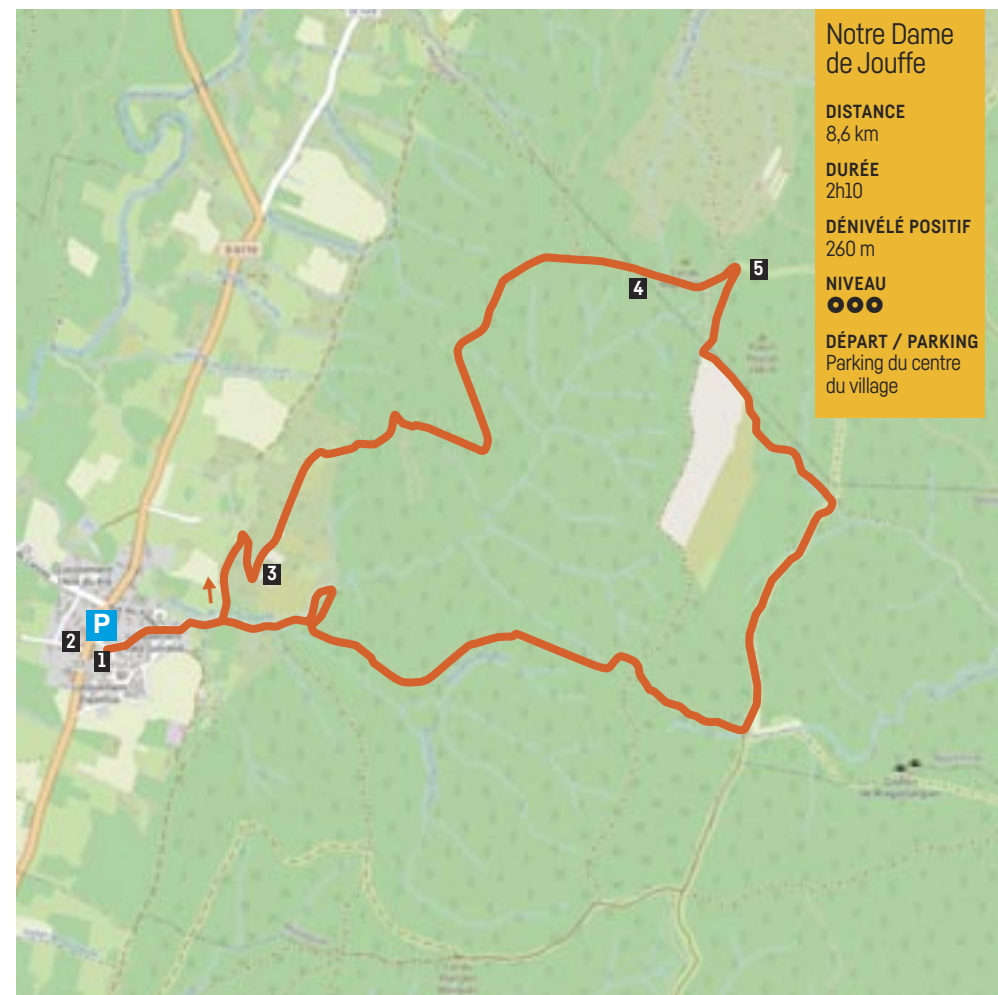
**3** Castellans et crêtes de Mabousquet : le Castellans de Montmirat est un ensemble de ruines d'un château médiéval du XI<sup>e</sup> siècle, dominant le village et la plaine de la Courme. Situé sur une crête, il offre une vue panoramique impressionnante sur les environs. La crête de Mabousquet, à 400 mètres d'altitude, abrite les vestiges d'un sanctuaire celtique et offre un point de vue exceptionnel sur le paysage. Ces sites racontent l'histoire riche et l'importance stratégique de Montmirat à travers les siècles.

**4** Notre-Dame de Jouffe : perché sur un promontoire, ce lieu de culte offre une vue panoramique exceptionnelle. Les vestiges de ce sanctuaire datent de l'époque médiévale. Aujourd'hui, Notre-Dame de Jouffe reste un site de pèlerinage et de méditation, attirant les visiteurs par son atmosphère paisible et son importance historique.

**Conseil** : pause pique-nique à Notre-Dame de Jouffe.

## Un peu d'Histoire

Le village s'est développé autour d'un château féodal du XI<sup>e</sup> siècle, dont les ruines dominent encore le paysage. La crête de Mabousquet abrite les vestiges d'un sanctuaire celtique et offre une vue panoramique sur la région. L'église Notre-Dame de Jouffe, l'un des plus anciens sanctuaires dédiés à la Vierge dans le Gard, est un autre point fort du patrimoine local. Les carrières de pierre de Montmirat ont également joué un rôle important dans l'histoire économique du village.



Notre Dame  
de Jouffe

**DISTANCE**  
8,6 km

**DURÉE**  
2h10

**DÉNIVELLÉ POSITIF**  
260 m

**NIVEAU**  
○○○

**DÉPART / PARKING**  
Parking du centre  
du village



# Montpezat en combes

Les collines ou puechs, qui entourent le village de Montpezat sont creusés de combes où il fait bon se promener. Le village médiéval perché sur son piton rocheux est un bel exemple de circulade, typique du Languedoc : un système de construction en cercle qui permettait de protéger le noyau central, constitué le plus souvent du château et de l'église.

## À voir

**1** L'église de style roman du XII<sup>e</sup> siècle, restaurée au XVII<sup>e</sup> siècle, est un joyau architectural du village.

**2** La porte Sud et le château sont mentionnés dès 994. Construit sur un piton rocheux, l'ensemble offre une vue imprenable sur les environs et témoigne de l'importance stratégique de Montpezat au Moyen Âge. La porte Sud, unique vestige des anciennes fortifications, est protégée par une petite tour et surmontée d'un arc en pierre. Ces structures historiques rappellent le passé guerrier et défensif du village.

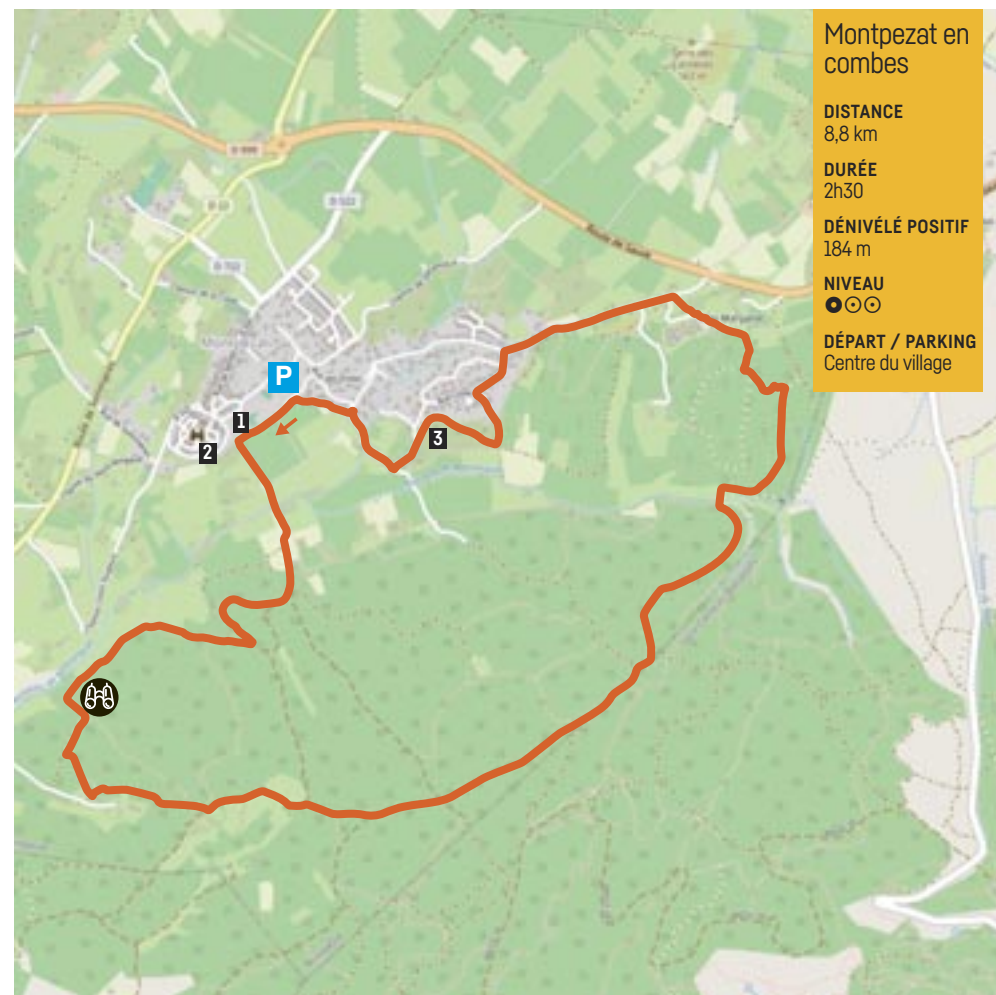
**3** Garenne et table d'orientation : La Garenne de Montpezat est un vaste espace boisé aménagé. La table d'orientation, installée dans cet espace, permet aux visiteurs de découvrir et d'identifier les différents points de repère du paysage environnant.

 Les moulins à vent.

Conseil : déambulez et découvrez la Circulade.

## Un peu d'Histoire

Montpezat, village médiéval perché sur un piton rocheux, offre une vue panoramique sur les environs. Le village s'est développé autour d'un château féodal du XII<sup>e</sup> siècle, dont les vestiges dominent encore le paysage. Les collines environnantes, appelées *puechs*, sont parsemées de capitelles en pierre sèche.



# Le Puech du Montagnon

Promenade jusqu'au Puech du Montagnon, petit sommet dominant Parignargues. Ce village aujourd'hui tranquille, a été desservi au Moyen Âge par les chemins de sel qui remontaient de la mer vers la vallée du Gardon. Il est entouré d'une végétation typiquement méditerranéenne et très connu pour sa crèche animée que l'on peut visiter chaque année pour les fêtes de Noël.

## À voir

**1** L'église romane fortifiée, construite à partir du IX<sup>e</sup> siècle, est un édifice représentatif du village. Avec ses murs épais et ses éléments défensifs, elle témoigne de l'importance stratégique de Parignargues au Moyen Âge. L'église, entourée de remparts, a servi de refuge pour les habitants en cas d'attaques.

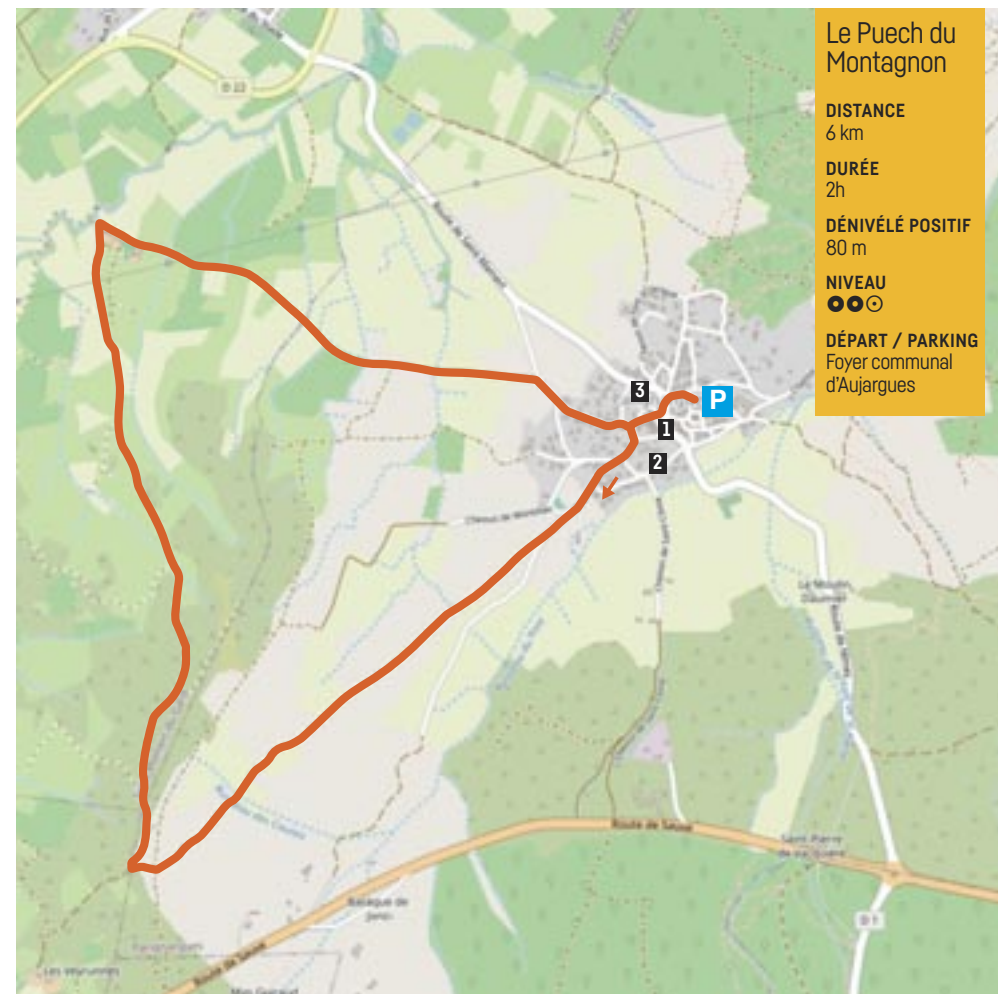
**2** Horloge et campanile en fer forgé : situés dans une ancienne tour du château, ils sont des éléments emblématiques du village. Le cadran, réalisé par l'horloger Bourquin de Congénies, est un témoignage de l'artisanat local. Le campanile, avec sa structure en fer forgé, ajoute une touche élégante et historique au paysage de Parignargues. Ces éléments, datant de 1848, sont des points de repère visuels et sonores, marquant les heures et rythmant la vie quotidienne des habitants.

**3** Vieux lavoir : avec ses bassins en pierre et son toit couvert, il offre un aperçu charmant du passé rural.

**Conseil** : ne manquez pas la crèche animée de Parignargues pendant les fêtes de Noël.

## Un peu d'Histoire

Dès l'époque romaine, les routes du sel traversaient la région, facilitant le commerce et les échanges. Le village s'est développé autour de son église romane fortifiée, construite à partir du IX<sup>e</sup> siècle, et de son temple protestant, reconstruit au XIX<sup>e</sup> siècle.





# Les Eaux chaudes

Randonnée au pied du Bois de Paris dans un cadre arboré où prédomine la culture de la vigne et des oliviers. Cet itinéraire évolue dans une garrigue transformée et exploitée par l'homme. Si la vigne est encore très présente, une diversification des cultures commence à changer les paysages.

## À voir

**1** Château du XVI<sup>e</sup> siècle : édifice emblématique du village. Avec ses quatre tours rondes et son architecture imposante, il témoigne de la richesse historique et de l'importance stratégique de la région.

**2** Pont romain sur le ruisseau de Quiquilha : construit sur un ancien chemin de transhumance, ce pont en pierre témoigne de l'ingéniosité des bâtisseurs romains. Il facilitait autrefois le passage des troupeaux et des marchandises entre les Cévennes et la mer.

**3** Puits du village, datant du début du XX<sup>e</sup> siècle. Ce puits en pierre était un élément incontournable et primordial dans la vie quotidienne des habitants.

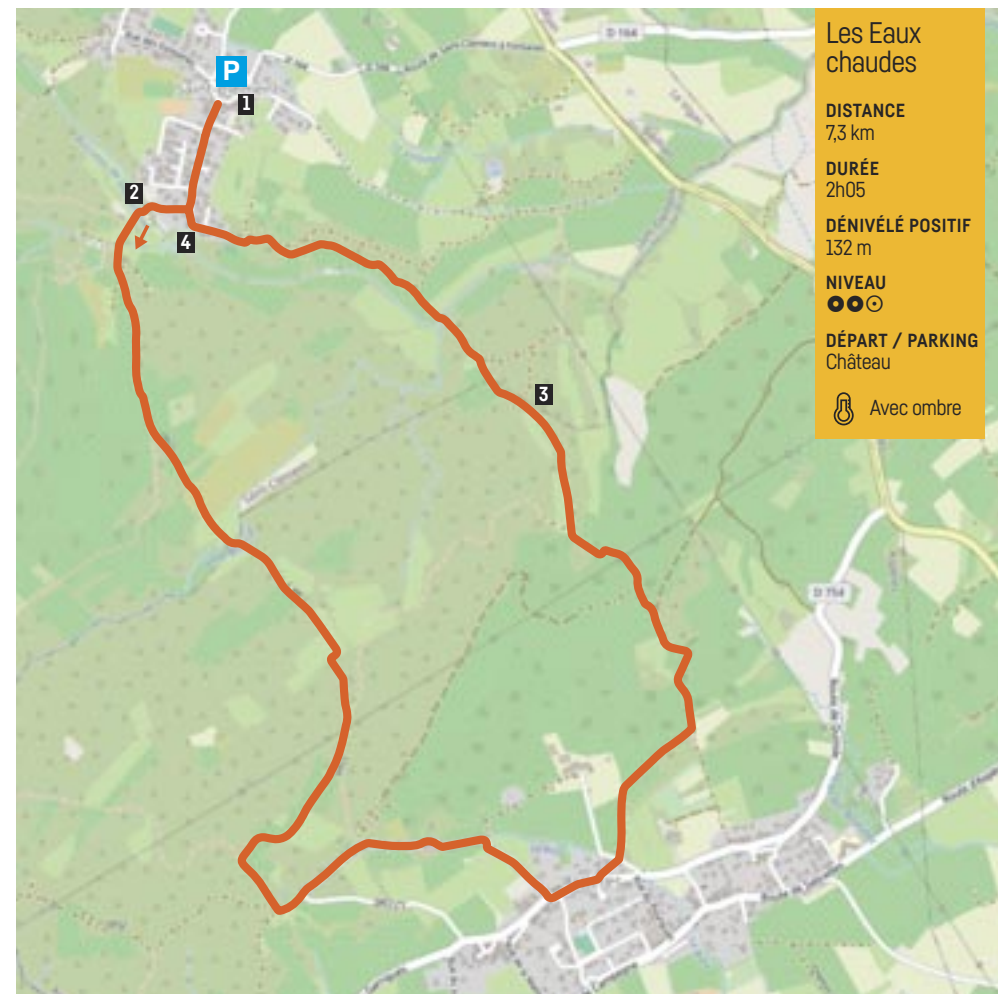
**4** Ancien four à chaux : témoin de l'histoire industrielle du village. Ce four à calcination, également appelé chauffour, était utilisé pour transformer le calcaire en chaux, un matériau essentiel pour la construction et l'agriculture.

**Conseil :** faites le lien avec la boucle « Le Bois de Paris » à Aspères (01) pour une alternative balade + .



## Un peu d'Histoire

Le village s'est développé autour d'un petit château du XVI<sup>e</sup> siècle, dont les origines restent mystérieuses. La présence de sources d'eau chaude, comme celle située sur la faille de Coutach, ajoute une dimension unique à son histoire. Le pont romain sur le ruisseau de Quiquilha et le puits du village sont des témoins de l'ingéniosité des anciens pour la gestion de l'eau. L'ancien four à chaux, utilisé pour la production de chaux, rappelle les activités industrielles passées.



## Les Eaux chaudes

**DISTANCE**  
7,3 km

**DURÉE**  
2h05

**DÉNIVÉLÉ POSITIF**  
132 m

**NIVEAU**  
●●○

**DÉPART / PARKING**  
Château

 Avec ombre



# Les Norias

Agréable balade familiale le long du Vidourle pour découvrir des moulins, des passages à gué et deux norias dont une avec son lavoir qui rythmaient la vie d'autrefois. Dans la plaine riveraine du Vidourle, un lavoir à ciel ouvert rappelle le temps des lavandières.

## À voir

**1** Chapelle Saint-Julien de Montredon : édifice religieux composé de deux petites chapelles datant des XI<sup>e</sup> et XII<sup>e</sup> siècles. Située au milieu des vignes, elle est un exemple parfait de l'art roman, attirant les amateurs d'architecture religieuse.

**2** Château de Salinelles : de style Renaissance et datant du XVII<sup>e</sup> siècle, avec son architecture élégante et ses jardins soigneusement entretenus, il témoigne de la richesse historique et culturelle de la région. Le parc de l'orangerie, adjacent au château, est un lieu de promenade agréable et accueille chaque été des événements culturels et gastronomiques.

**3** Temple du XIX<sup>e</sup> siècle : inspiré des églises de style baroque espagnol, il se distingue par son architecture élégante et ses ornements soignés. Ce temple est un témoin de la forte présence protestante dans la région.

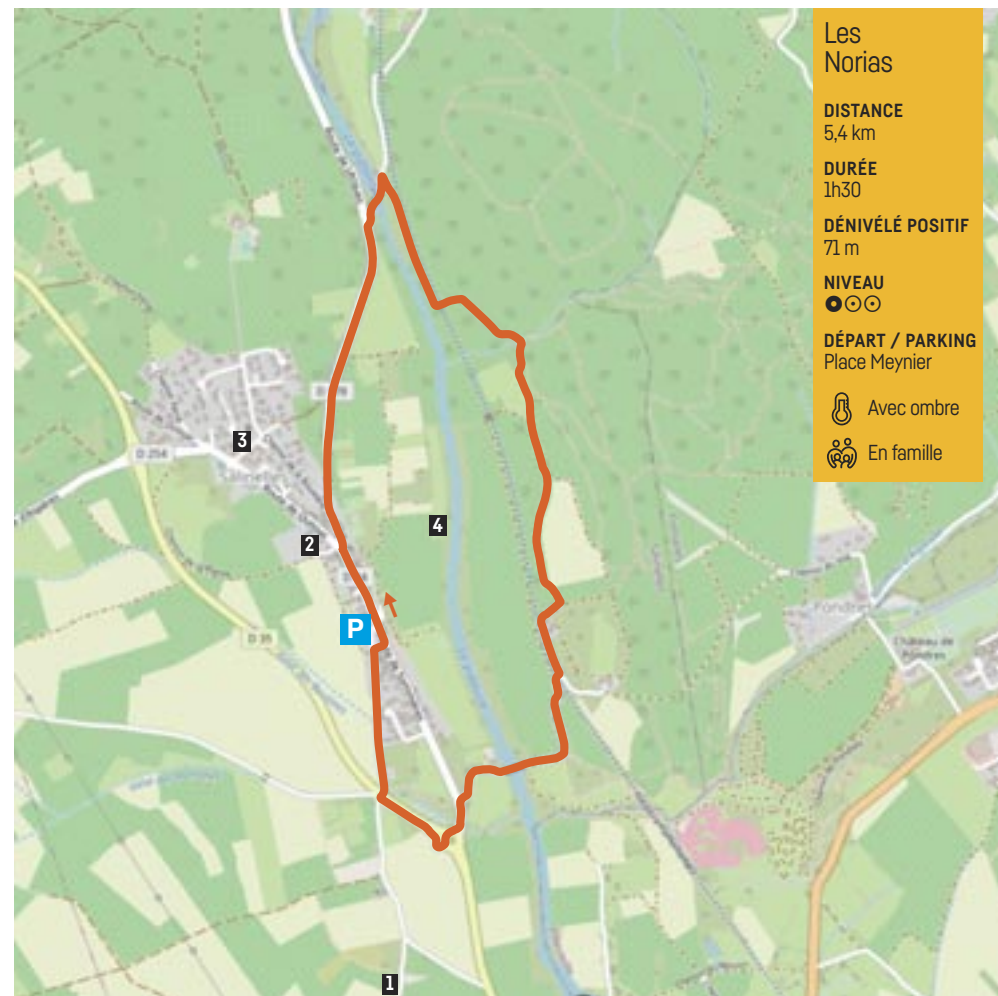
**4** Les Norias : structures hydrauliques historiques, utilisées pour l'irrigation des terres agricoles. Ces grandes roues à ailettes, actionnées

par le courant de la rivière, permettaient de déverser l'eau dans des canaux d'irrigation. D'apparence pittoresque, le mécanisme des Norias est particulièrement ingénieux pour la gestion de l'eau.

**Conseil** : en mélomanes avertis profitez des concerts d'été à la Chapelle Saint Julien.

## Un peu d'Histoire

Les premières traces d'occupation remontent au néolithique, avec des vestiges archéologiques significatifs, dont un sarcophage en pierre de Lens conservé au Musée archéologique de Nîmes. À l'époque romaine, des vétérans de la campagne d'Égypte s'y sont installés. Le château de Salinelles, de style Renaissance, et son parc de l'orangerie sont des points d'intérêt majeurs. La gare de l'ancienne voie ferrée Nîmes-Le Vigan atteste de l'importance du transport ferroviaire pour le développement de la région.



## Les Norias

**DISTANCE**  
5,4 km

**DURÉE**  
1h30

**DÉNIVÉLÉ POSITIF**  
71 m

**NIVEAU**  
●○○○

**DÉPART / PARKING**  
Place Meynier

 Avec ombre

 En famille



# Sommières, parcours historique

Découvrez la cité médiévale et le château. Sommières s'est construite autour du fleuve Vidourle. Dans l'Antiquité, au I<sup>er</sup> siècle ap. JC, le pont romain est bâti sous les ordres de l'empereur Tibère. Cet ouvrage de 21 arches et d'une longueur de près de 200 mètres permet à la Voie romaine d'enjamber Vidourle. Aujourd'hui, ce pont fait partie des rares ponts habités d'Europe, comme le Ponte Vecchio à Florence.

## À voir

**1** Le pont romain, construit au I<sup>er</sup> siècle ap. J.-C. sous les ordres de l'empereur Tibère, est un ouvrage d'art remarquable. Composé de 21 arches et s'étendant sur près de 200 mètres, il permettait à la voie romaine de traverser le Vidourle. Aujourd'hui, ce pont fait partie des rares ponts habités d'Europe et abrite des maisons, des boutiques et des ateliers. Il est un témoin précieux de l'ingénierie romaine et un point d'intérêt incontournable de Sommières.

**2** Beffroi : tour emblématique située au cœur de la ville médiévale. Érigé au XIII<sup>e</sup> siècle, il servait à la fois de tour de guet et de clocher pour alerter les habitants en cas de danger. Avec son architecture imposante et ses éléments défensifs, le beffroi est un témoin de l'histoire militaire de Sommières.

**3** Château et remparts : implanté sur un éperon rocheux depuis le XI<sup>e</sup> siècle, c'est un ensemble médiéval emblématique. Occupé d'abord par la famille des Bermond d'Anduze et de Sauve, il a été transformé en véritable forteresse par Louis IX au XIII<sup>e</sup> siècle. Le châ-

teau a résisté aux guerres de religion et aux démantèlements post-révolutionnaires, conservant des vestiges tels que le donjon, la chapelle et les remparts.

**Conseil :** art de vivre « à la local ». Un samedi matin, dégustez les produits locaux achetés sur les étals d'un des plus grands marchés de la région, à la terrasse d'un café au bord de Vidourle.

## Un peu d'Histoire

Dès l'Antiquité, le pont romain, construit au I<sup>er</sup> siècle a permis le développement de la ville grâce à la voie romaine reliant Nîmes à Toulouse. Au Moyen Âge, le château, perché sur un éperon rocheux, a joué un rôle stratégique important. La ville s'est développée autour du fleuve Vidourle, qui a façonné son paysage et son économie. L'église néogothique du XIX<sup>e</sup> siècle et le temple protestant témoignent de la diversité religieuse et architecturale de Sommières.



Sommières,  
parcours  
historique

**DURÉE**  
1h à 2h30

**DÉNIVELLÉ POSITIF**  
50 m

**NIVEAU**  
●○○○

**DÉPART / PARKING**  
Place des Aires

🕒 Avec ombre



# La circulade

Ce petit circuit à faire en famille amène à la découverte de la circulade, un parfait exemple d'une forme d'urbanisation typique qui s'est développée au Moyen Âge. Un peu à l'écart du village, se dressent les ruines de la chapelle Saint-André du XII<sup>e</sup> siècle.

## À voir

**1** Temple du XIX<sup>e</sup> siècle : il a été érigé pour répondre aux besoins de la communauté protestante locale, qui s'est développée après la Révolution française. Le temple est construit en dehors du cœur médiéval, comme beaucoup de temples, et devient le centre du nouveau quartier des Aires. Contrairement aux localités voisines, Souvignargues connut peu de règlements de comptes entre catholiques, fidèles au Roi, et protestants généralement acquis à la cause révolutionnaire après 1789.

**2** Église Saint-André : édifice roman du XII<sup>e</sup> siècle. Bien que partiellement détruite lors des guerres de religion, elle conserve des éléments architecturaux remarquables, tels que ses murs en pierre et ses arcs en plein cintre. Autrefois richement décorée, l'église a subi des dommages importants au XVI<sup>e</sup> siècle et a été incendiée par les Camisards en 1703.

**3** Lavoir couvert et ses trois bassins : datant du XIX<sup>e</sup> siècle, c'est un témoin précieux du patrimoine rural du village. Il est composé de trois bassins abrités du vent, offrant un espace protégé pour les lavandières d'autrefois. Ces bassins étaient essentiels pour les tâches quotidiennes telles que le lavage du linge et le puisage de l'eau.

**Conseil** : pause découverte à l'église romane Saint-André.

## Un peu d'Histoire

Dès le Moyen Âge, le village s'est développé autour d'une circulade, une forme d'urbanisation typique visant à protéger le noyau central. L'église romane Saint-André, bien que partiellement détruite lors des guerres de religion, reste un témoin de l'architecture religieuse médiévale.



# Les Jardiniers invisibles

Une promenade familiale en pleine nature sur un éco-sentier agrémenté de cinq panneaux pour apprendre toutes sortes de choses sur la microfaune. Les espèces cachées sous les pierres ou dans des plantes-hôtes contribuent au bon fonctionnement et à l'équilibre des écosystèmes de garrigue. Les insectes et autres petites bêtes sont « les jardiniers invisibles » du paysage.

## À voir

**1** Le longicorne est un coléoptère dont les larves se développent dans le bois mort en décomposition. Ces insectes, appelés saproxylophages, jouent un rôle crucial dans l'écosystème en contribuant à la décomposition du bois.

**2** Le papillon Diane est une espèce méditerranéenne qui vole principalement de mi-mars à mi-mai. Il est souvent observé près des stations d'aristoloche à feuilles rondes, sa plante-hôte favorite. Les œufs sont pondus sous les feuilles, et les chenilles se nourrissent de cette plante. Ce papillon, avec ses couleurs vives, est un symbole de la biodiversité locale et un plaisir à observer pour les amateurs de nature.

**3** Gloméris marginé : un mille-pattes qui se roule en boule sous les pierres lorsqu'il est dérangé. Ce détritivore est un producteur d'humus et joue un rôle important dans le cycle de la matière organique. En soulevant les pierres de garrigue, vous pourrez peut-être l'observer et découvrir son mode de vie.

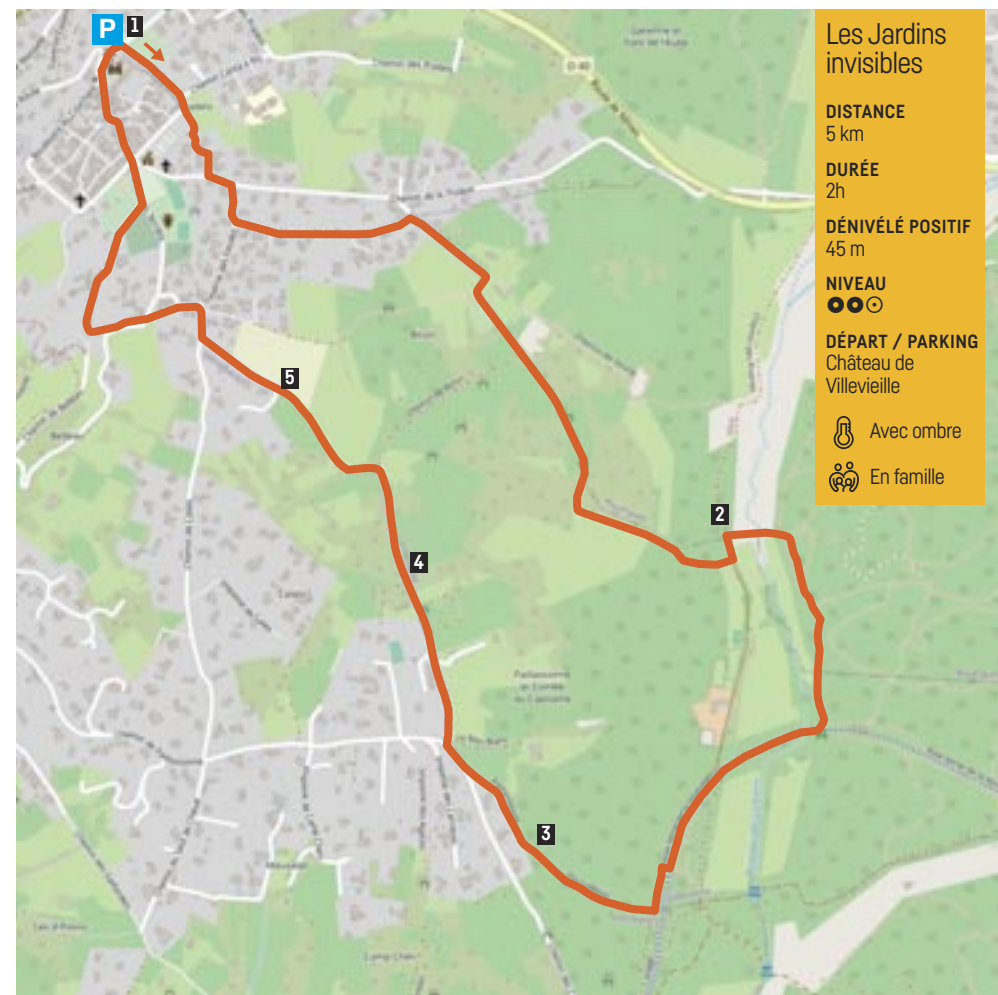
**4** Lézard ocellé : espèce exclusivement présente en région méditerranéenne, pouvant atteindre jusqu'à 60 cm de longueur. Il affectionne les milieux ouverts et chauds, où il passe de longues heures à se chauffer au soleil. Vous pourrez l'apercevoir se prélassant sur les rochers ou les tas de pierres.

**5** Cigale plébéienne : les larves se développent dans le sol pendant quatre ans, se nourrissant de la sève des racines des arbres et arbustes. Les mâles adultes sont connus pour leur chant strident, audible pendant les mois d'été, qui attire les femelles pour la reproduction.

**Conseil** : découvrez les vestiges d'une Domus romaine sur le site des Terriers, à côté du parking.

## Un peu d'Histoire

Fondée par les Romains au I<sup>er</sup> siècle de notre ère, Villevieille a évolué au fil des siècles passant par le Moyen Âge où elle a vu se développer des structures défensives. La ville a prospéré grâce à l'agriculture, et notamment la viticulture. Son château, datant du Moyen Âge, a été modifié à plusieurs reprises. Bien qu'il soit une propriété privée, il représente un symbole de l'histoire locale. Les visiteurs peuvent admirer son extérieur et son parc, qui ajoutent au charme de la commune. Le château illustre l'importance de Villevieille dans la région et son évolution à travers les âges.



## Les Jardins invisibles

**DISTANCE**  
5 km

**DURÉE**  
2h

**DÉNIVELLÉ POSITIF**  
45 m

**NIVEAU**  
●●○

**DÉPART / PARKING**  
Château de  
Villevieille

 Avec ombre

 En famille



# La Voie verte en Vaunage

Une autre façon de découvrir le territoire c'est d'emprunter la Voie verte, à vélo, à roller ou à pied. Ancien chemin de fer, la ligne de Nîmes au Vigan en Cévennes, la Voie verte est accessible et réservée aux déplacements non motorisés, y compris les cavaliers et leurs montures.

De Fontanès à Caveirac (ou l'inverse), vous longez vergers et oliviers, vignes et prairies, avec des collines recouvertes de chênes verts et de pinèdes où s'entremêle une garrigue dense et riche. Des manades, élevages de taureaux, typiques de cette région proche de la Camargue se trouvent à proximité. Un peu avant Sommières, le Pic Saint-Loup apparaît au loin dans toute sa splendeur. Depuis la voie, il est possible d'accéder à différents villages et sites touristiques du Pays de Sommières pour faire des haltes ou des visites.

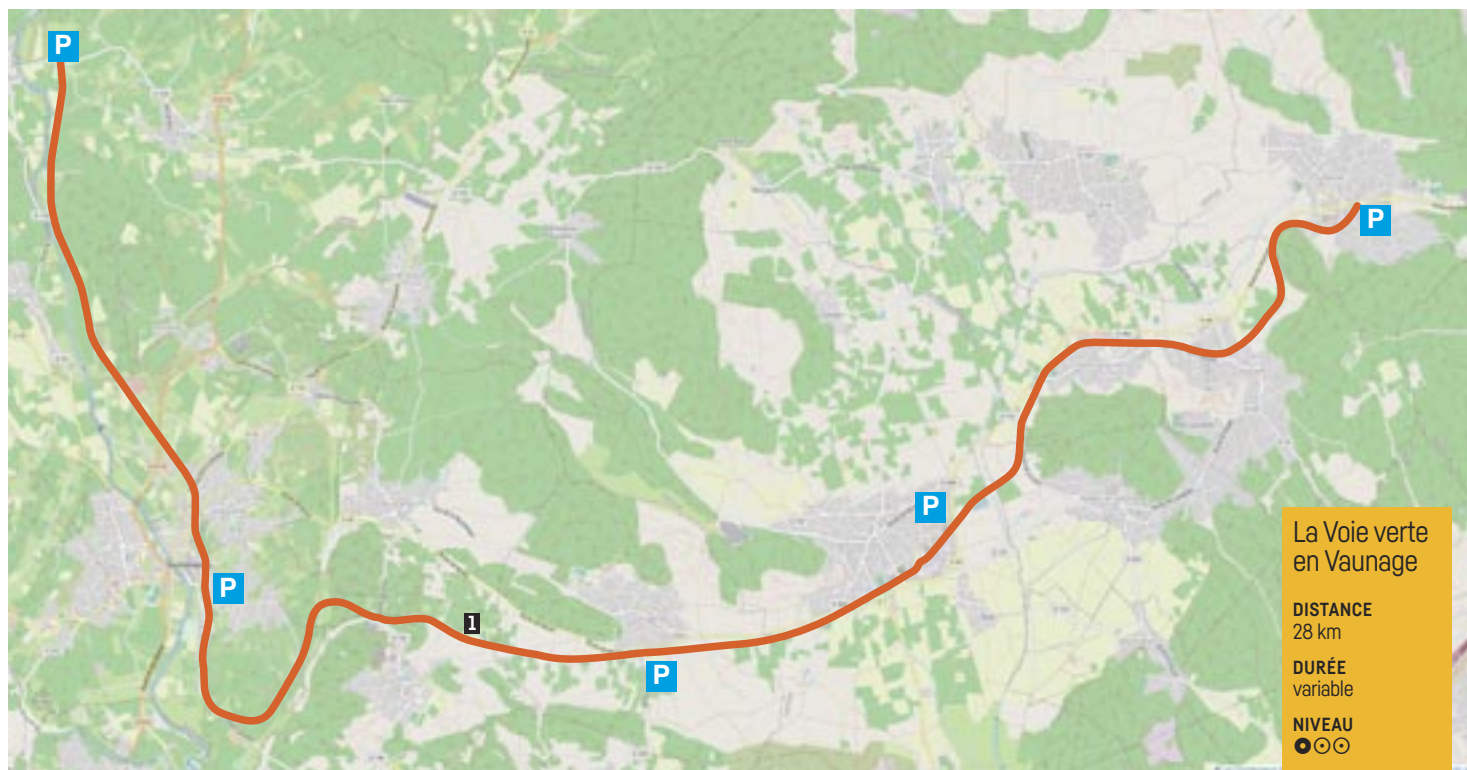
Idéal pour les débutants cyclistes, les familles ou pour une balade tranquille, partez à l'aventure sur cet itinéraire insoupçonné et pratique. Le vélo c'est tout bon ! C'est en effet un excellent moyen de découvrir les paysages à son rythme, tout en étant économique, respectueux de l'environnement et bon pour votre santé !

## A voir en chemin

### Parcours "De Voix en voies"

Réparti sur 12 km entre Sommières et Calvisson, 8 bornes dotées de QR Code évoquent le passé de l'ancien chemin de fer Nîmes - Le Vigan. On y découvre son histoire avec des films d'animation, des créations musicales originales, des entretiens avec des personnalités atypiques...

**Conseil :** faites une halte à la mare de Cabanis **I**.




### La Voie verte en Vaunage

**DISTANCE**  
28 km

**DURÉE**  
variable

**NIVEAU**  
●○○○

**DÉPART**  
**PARKINGS**  
Lecques  
Sommières  
Congénies  
Calvisson  
Caveirac

 En famille





## CARTOGUIDE

Faites le plein de détails randos avec le carto-guide du Pays de Sommières.


Un réseau de plus de 200 kilomètres d'itinéraires balisés. Randonnées, à pied, à cheval ou à VTT, suivez les sentiers proposés ou composez vos propres itinéraires.

En vente à l'Office de Tourisme 5€.

## L'APPLI MOBILE SURICATE

Avec ou sans couverture réseau, l'application mobile *Suricate* vous permet de signaler les problèmes rencontrés lors de vos activités. Effectuer un signalement avec l'application mobile est simple !

Localisez le problème, remplissez le formulaire, ajoutez une ou plusieurs photos et envoyez.



## EN VTT ET À VÉLO

Le Pays de Sommières est labellisé centre VTT par la FFC, les boucles balisées sont adaptées à tous niveaux.

- *Les châteaux du Sommiérois*, 42 km, dénivelé positif 580 m, départ Sommières.
- *Les Murets*, 15 km, dénivelé positif 250 m, départ Calvisson.
- *Les anciennes gares*, 26 km, dénivelé positif 250 m, départ Calvisson.
- *La Manade*, 20 km, dénivelé positif 400 m, départ Calvisson.

### Deux boucles cyclo-découverte

Ces circuits sont des itinéraires cyclables, balisés sur routes partagées, entre vélos et autos. Ils sont sélectionnés pour leur faible trafic et leur vitesse limitée.

- Les Olivettes, 21 km, 2h, facile, au départ de Calvisson.
- Le Vidourle, 34 km, 3h, moyen (vallonné), au départ de Sommières.

# GÎTES DE FRANCE

*Vivez le Gard en Grand !*

Gîtes - Chambres d'hôtes - City Break  
Séjours à thèmes



*Vous êtes hébergeurs ?*

Contactez-nous :  
contacts@gites-de-france-gard.fr  
04 66 27 94 94

  
**Locations de Gîtes  
et Chambres d'hôtes**  
Séjours, courts-séjours  
et week-ends

  
**Classement  
Meublé de Tourisme**


**Nous sommes à votre service**

Du Lundi au Vendredi  
de 9h à 20h

*Vous êtes vacanciers ?*



Scannez-moi



Contactez-nous :

reservationgard@gdf30.com  
04 66 27 94 94  
gites-de-france-gard.fr

**Camping Gajan**  
 Venez vous ressourcer dans notre camping 4\*\*\*\*  
 Piscine chauffée à 27° avec toboggans aquatiques, vous y serez très bien accueillis pour une nuit, un week-end, une semaine ou plus en mobil-home ou sur emplacement...

N'hésitez plus ! Nous sommes là pour vous héberger et vous restaurer dans un cadre idyllique !

Ménagement atypique en cabane sur pilotis, déplacement garanti ! Réservez pour vos occasions de baptême, mariage, anniversaire ou séminaire !

651 Rue Pie Bouquet 34160 BOISSERON  
 info@campingdomainedegajan.com  
 Tel: 04 66 80 94 30

www.campingdomainedegajan.com

**Brasserie des Garrigues**  
 Bières artisanales bio

Venez découvrir nos bières à la Brasserie à Sommières

du lundi au mercredi de 9h à 12h30  
 jeudi et vendredi de 9h à 19h  
 samedi de 9h à 12h30

Plus d'infos sur :  
 www.lesommesdesgarrigues.fr

40 rue des Cardes - ZA L'Arrière - 30250 Sommières - Tél. : 04 66 71 05 33  
 L'alcool est dangereux pour la santé. A consommer avec modération

**Les Chênes CAMPING**

04.66.80.99.07  
 95, chemin des Teuillères basses 30250 junas  
 camping-les-chenes@orange.fr  
 www.camping-les-chenes.com

OFFREZ-VOUS UNE PAUSE  
 NATURE, FRAÎCHEUR ET GOURMANDE !  
 SNACK - AQUAPARK - JEUX - BALADE PONEY

1800 Route de Brujas YAGMAS  
 www.parcanimalier07.com  
 07 49 05 20 67

PARC ANIMALIER  
 des Gorges de l'Arche

SAFARI 4X4  
 EXCURSION EN VÉLO ÉLECTRIQUE

**CAMARGUE AUTREMENT**

RECOMMANDÉ PAR  
 RECOMMENDED BY




RÉSERVATION AU 04 30 08 52 91  
 1745 Route de l'Espiguette - Le Grau du Roi  
 www.camargue-autrement.com



[www.ot-sommières.com](http://www.ot-sommières.com)



Toute l'actualité de l'Office de Tourisme.

Suivez-nous!   

### Office de Tourisme du Pays de Sommières

1 Quai Cléon Griolet, 30250 Sommières  
T/ +33 (0)4 66 80 99 30  
[accueil@ot-sommières.fr](mailto:accueil@ot-sommières.fr)

Pour connaître nos horaires d'ouverture,  
flashez le QR code.



L'Office de Tourisme du Pays de Sommières, classé catégorie II et porteur des marques Qualité Tourisme Occitanie Sud de France et Tourisme & Handicap, vous réserve un accueil de qualité et facilite l'accès à l'information. Pour cela, nous nous engageons à apporter un conseil éclairé, à prendre en compte la satisfaction du visiteur et à développer les échanges avec nos partenaires. Merci de ne pas le jeter ni le gaspiller.

Les informations, bien que sérieuses et vérifiées, peuvent être soumises à des changements de dernière minute. En aucun cas, la responsabilité de l'Office de Tourisme ne peut être engagée.